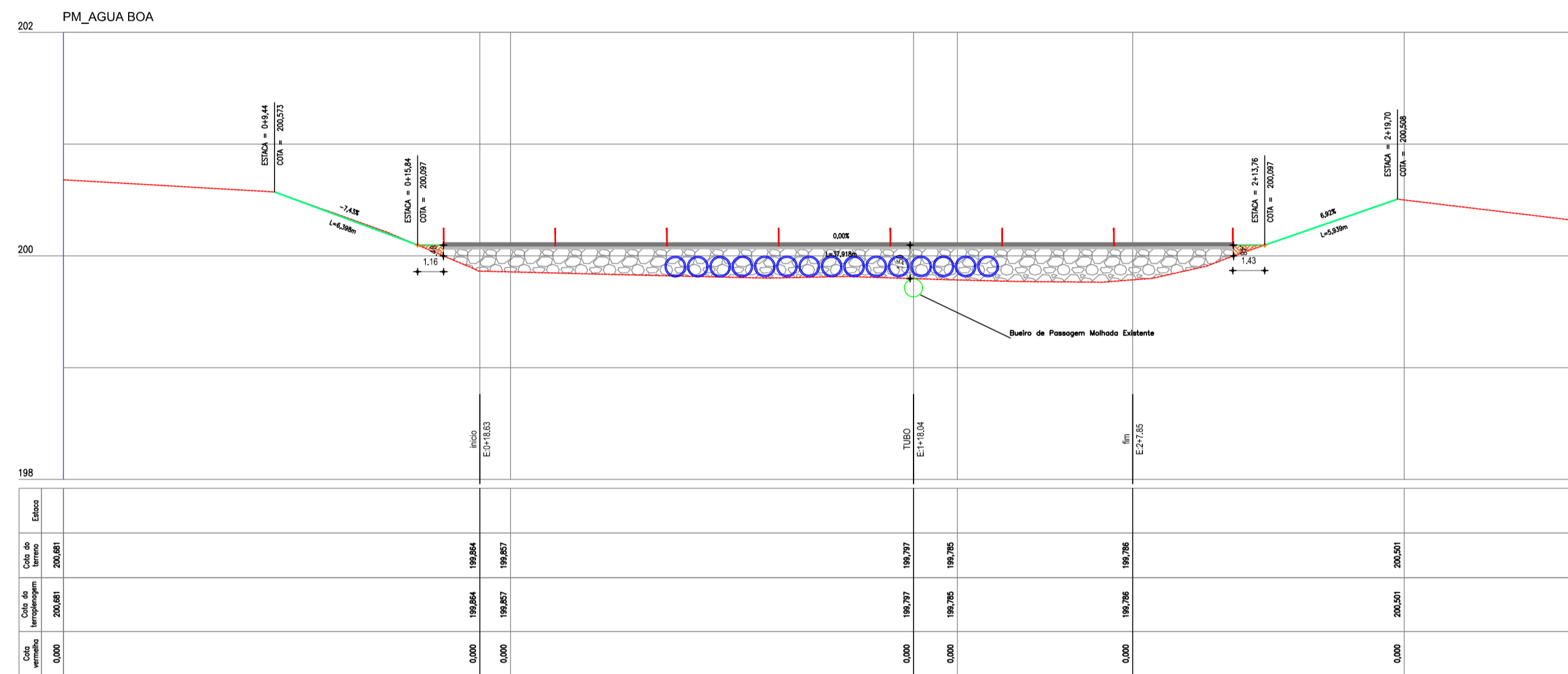
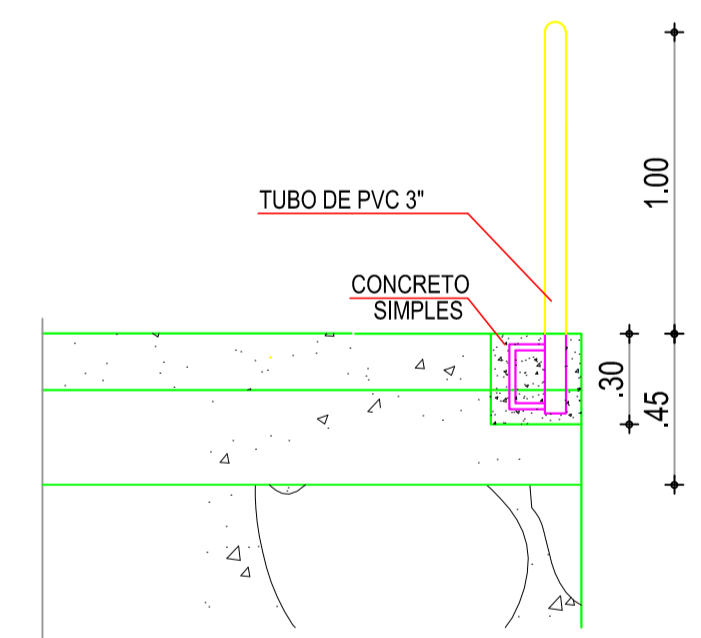


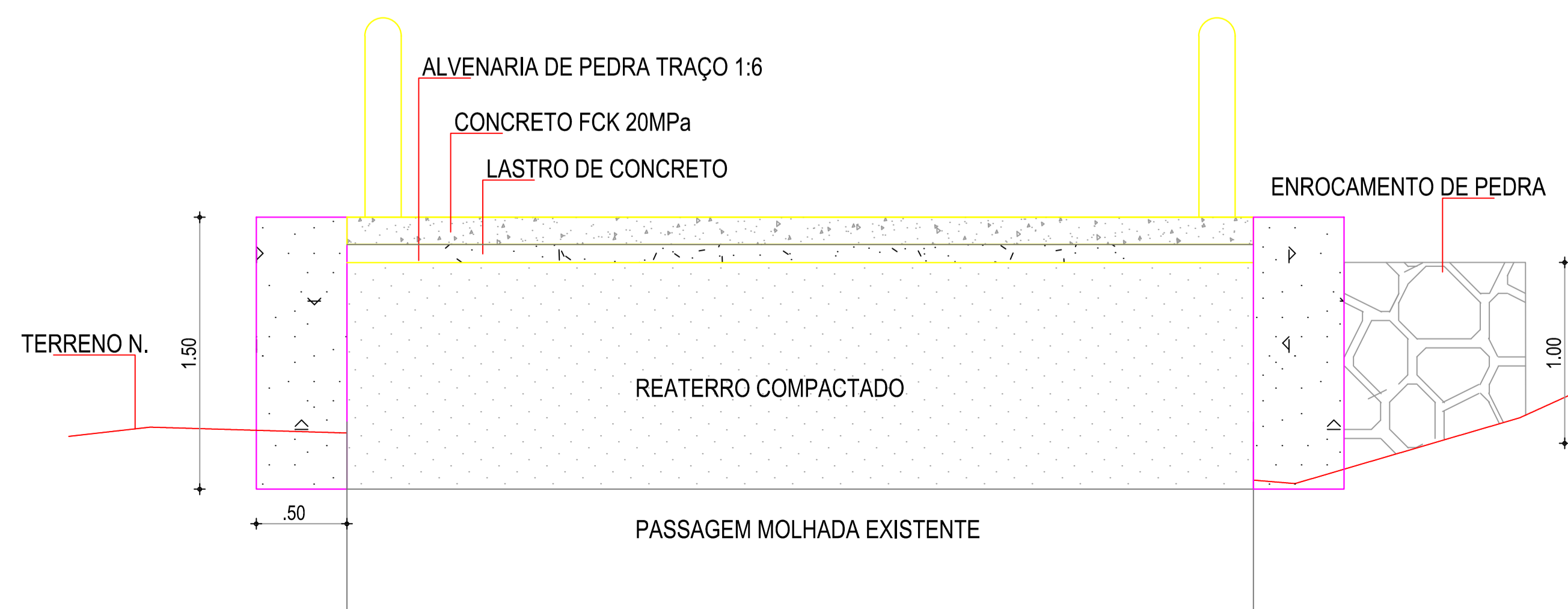
01 PLANTA BAIXA
ESCALA 1/200



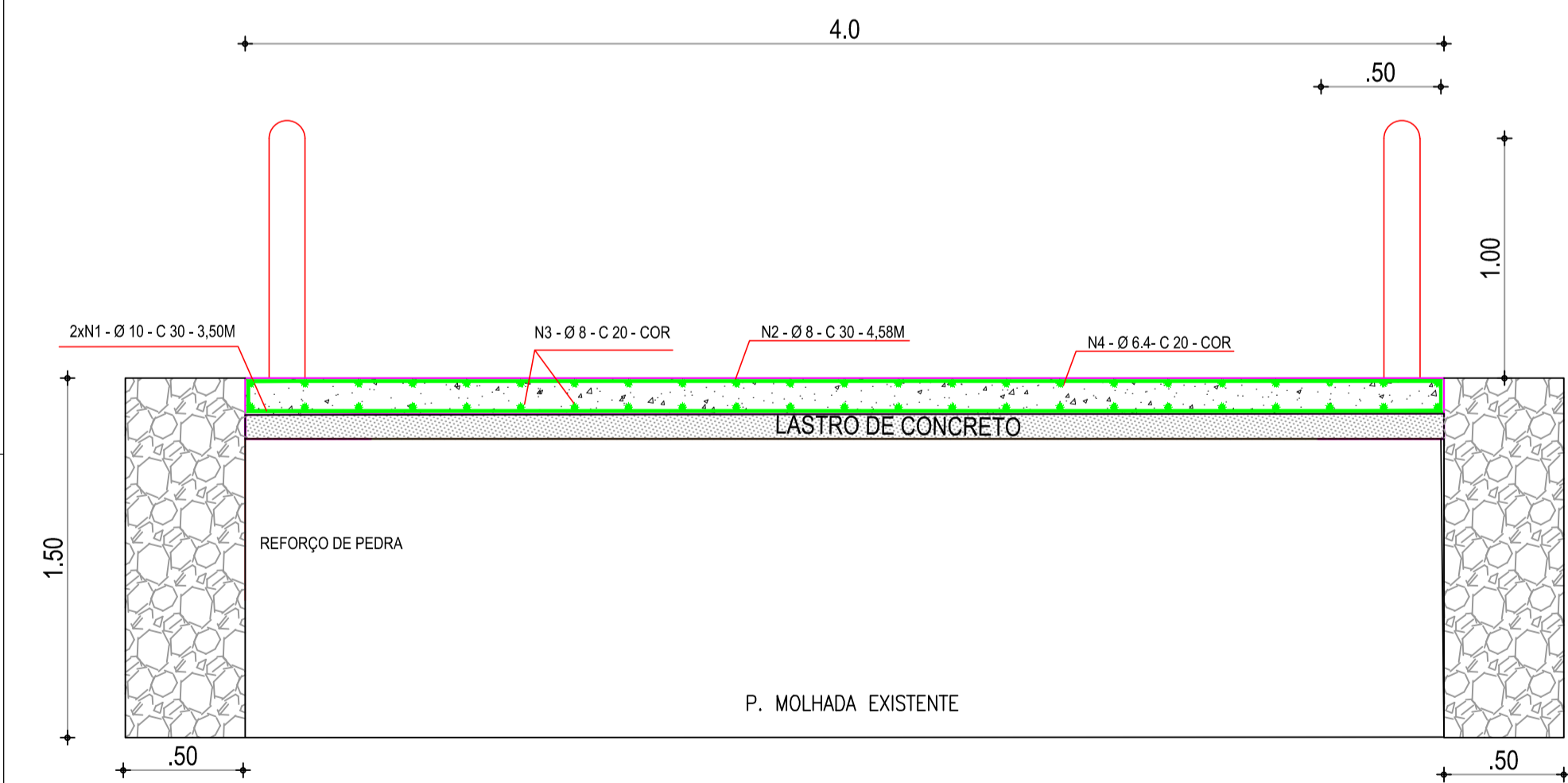
02 PERFIL LONGITUDINAL
ESCALA 1/200



03 BALIZADOR
ESCALA 1/25



04 DETALHAMENTO
ESCALA 1/25



05 DETALHAMENTO DAS FERRAGENS
ESCALA 1/25

06 LAJE DE TABULEIRO
SEM ESCALA

LEGENDAS:
 TERRENO NATURAL
 PASSAGEM MOLHADA

APROVAÇÃO:

PROPRIETÁRIO: _____ FISCALIZAÇÃO: _____

CLÁUDIO JOSÉ QUEIROZ BARRIOS
ENGR. CIVIL - CREA 134190 / CE

PROJETISTA:	CLÁUDIO JOSÉ QUEIROZ BARRIOS- ENGR. CIVIL - CREA 134190 / CE	ESCALA:	
PROPRIETÁRIO:	PREFEITURA MUNICIPAL DE MILHÃ	INDICADA:	
DESENHISTA:	ABRAÃO MORAIS	DATA:	
ARQUIVO:	GEO_AGUA_BOA_R01.DWG	MARÇO/2024	

PREFEITURA MUNICIPAL DE MILHÃ / CE. REVISÃO 00 PRONCHALYN 01/01

RECUPERAÇÃO DA PASSAGEM MOLHADA DE ÁGUA BOA - MILHÃ CE

PASSAGEM MOLHADA- PROJETO GEOMETRICO
PLANTA BAIXA, PERFIL E DETALHAMENTO