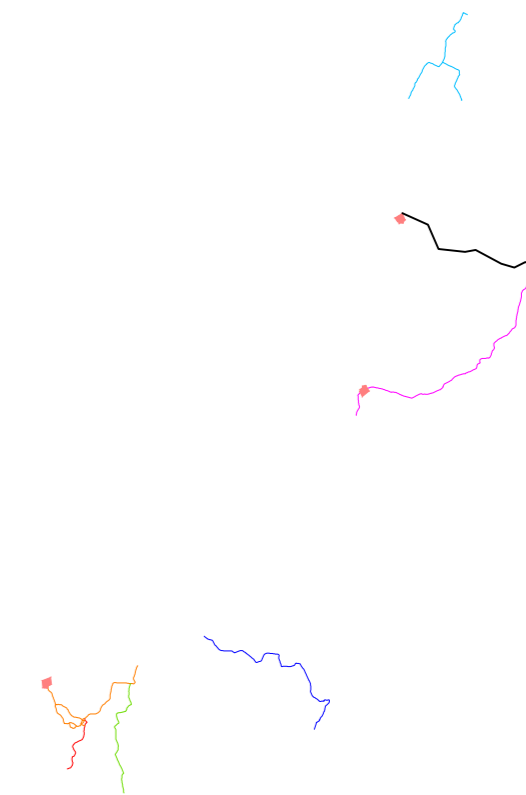
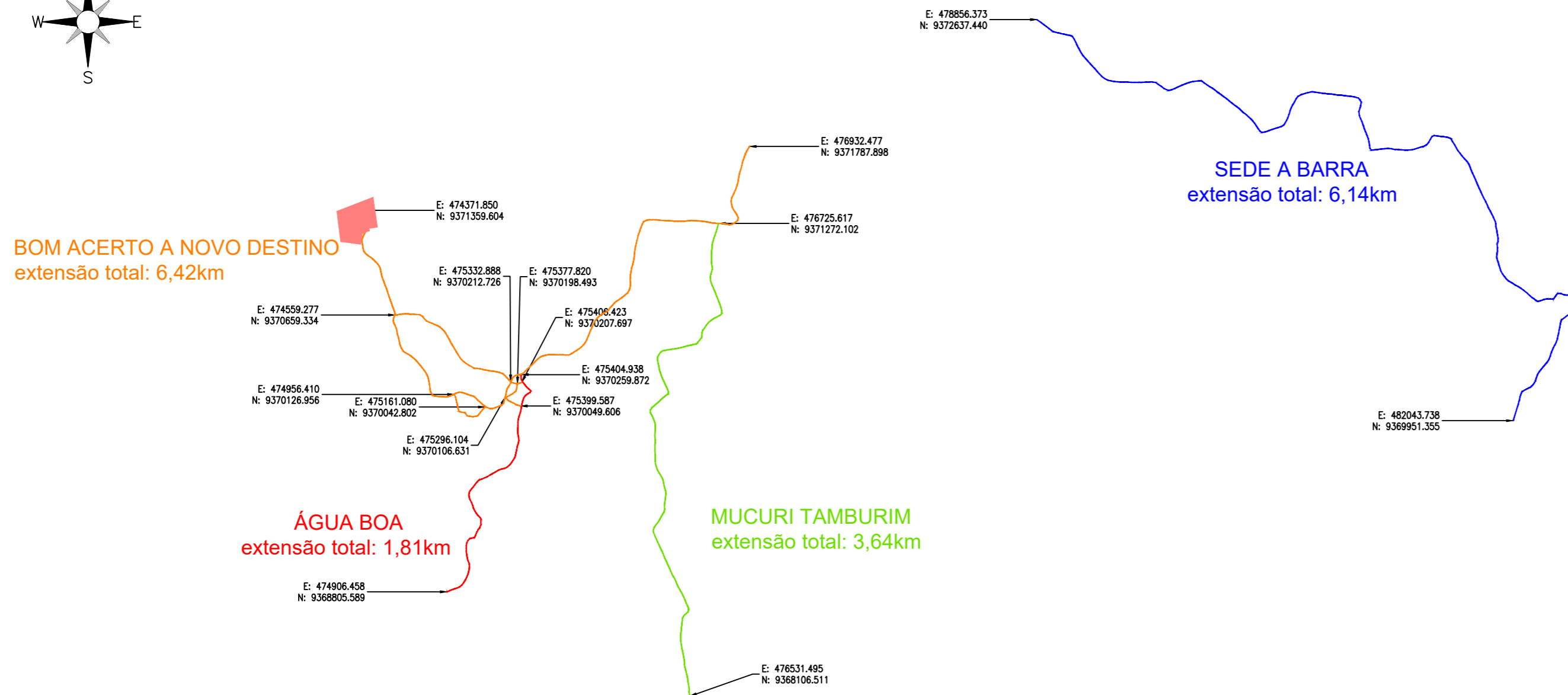
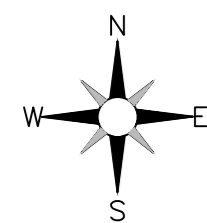


MAPA DE LOCALIZAÇÃO:



JOTA BARROS PROJETOS
Arthur Moreira Torquato
Eng. CIVIL - CREA 53.900/D - CE



| | | | | |
|---------------------|---|---------|----------|------------|
| | PREFEITURA MUNICIPAL DE MILHÃ | | DESENHO: | PRANCHA N° |
| | | | 01/01 | 01/01 |
| | RECUPERAÇÃO DE ESTRADAS VICINAIS NO MUNICÍPIO DE MILHÃ-CE | | | |
| PLANTA GERAL | | | | |
| LOCAL: | ENDEREÇO - BAIRRO - MUNICÍPIO - ESTADO | | | |
| PROJETISTA: | ENG. CIVIL ARTHUR MOREIRA TORQUATO - CREA 53.900/D-CE | | | |
| PROPRIETÁRIO: | PREFEITURA MUNICIPAL DE MILHÃ | | | |
| DESENHISTA: | JOSÉ CELMO | ESCALA: | 1/30000 | |
| ARQUIVO: | PLANTA GERAL.DWG | DATA: | AGO/2023 | |