

ARTICULAÇÃO

LEGENDA DE DESENHOS:

SARJETA	MEIO-FIO	CURVAS DE NÍVEL	PAVIMENTAÇÃO INTERTRAVADA	POSTE EXISTENTE	ÁRVORE EXISTENTE


APROVAÇÃO:

PROPRIETÁRIO

FISCALIZAÇÃO

ARTHUR MOREIRA TORQUATO - ENGº CIVIL - CREA 53.900/DCE - PROJETA

 JOTA BARROS PROJETOS <small>EMPRESA DE RESPONSABILIDADE LIMITADA</small> Rua:	PREFEITURA MUNICIPAL DE MILHÃ		DESENHO: 05 / 15	PRANCHA Nº: 06 / 25
	PAVIMENTAÇÃO NA ZONA URBANA DE MILHÃ PT - 108558-10			
	PROJETO GEOMÉTRICO PLANTA BAIXA			
LOCAL: ZONA URBANA - CENTRO - MILHÃ - CEARÁ	PROJETA: ARTHUR MOREIRA TORQUATO - ENGº CIVIL - CREA 53.900/DCE		ESCALA: 1/500	
PROPRIETÁRIO: PREFEITURA MUNICIPAL DE MILHÃ	DESENHISTA: PAULO GUILHERME		DATA:	
ARQUIVO: GEO_CAÇAMENTO VISTA ALEGRE_MILHÃ_1.DWG	PROJETA: ARTHUR MOREIRA TORQUATO - ENGº CIVIL - CREA 53.900/DCE		DATA: ABRIL/2023	



ARTICULAÇÃO

LEGENDA DE DESENHOS:

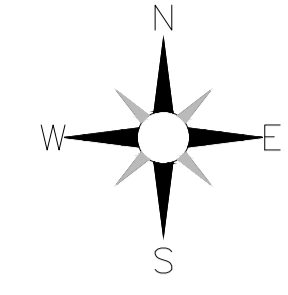
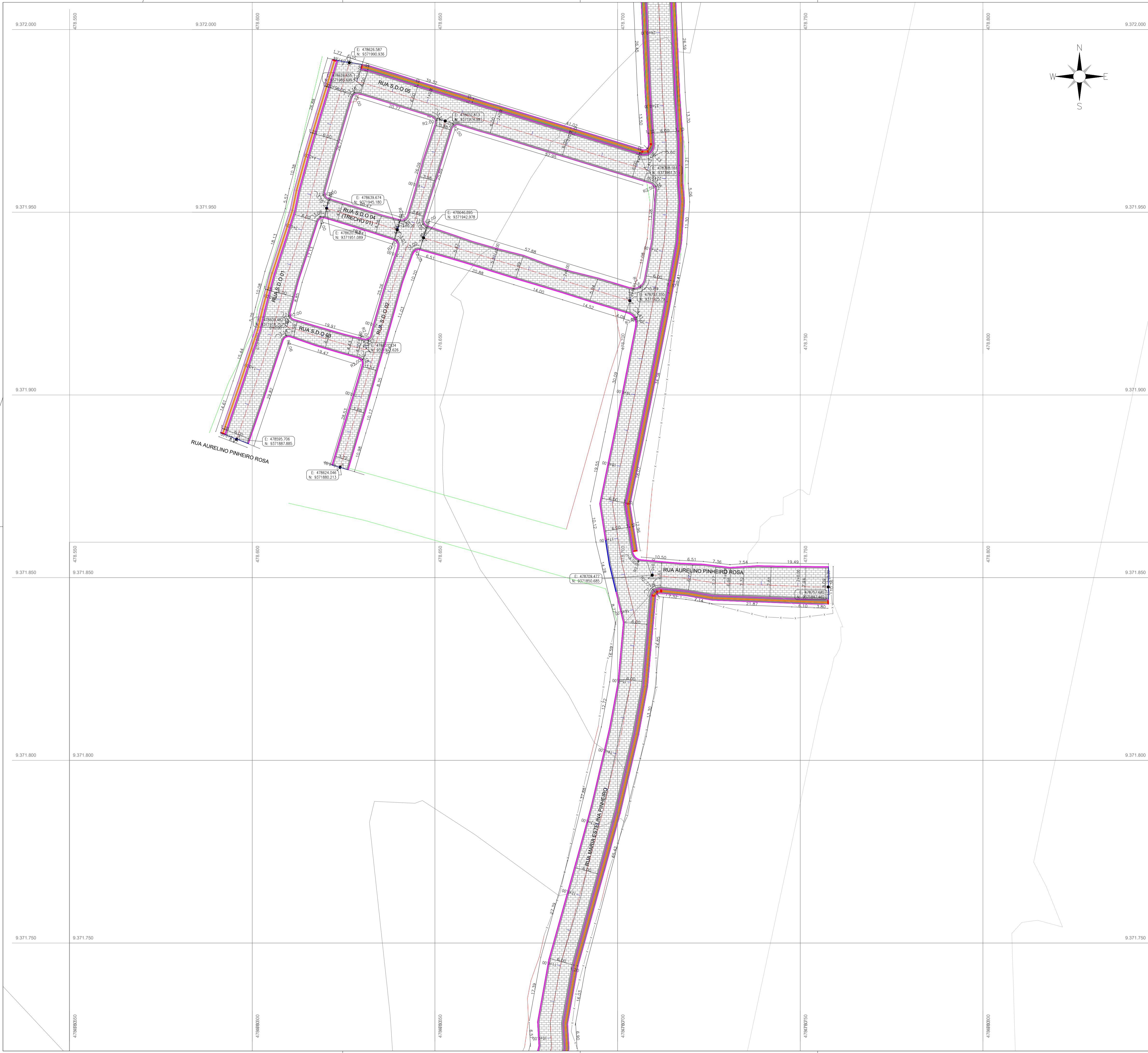
SARJETA	MEIO-FIO	CURVAS DE NÍVEL	PAVIMENTAÇÃO INTERTRAVADA	POSTE EXISTENTE	ÁRVORE EXISTENTE

APROVAÇÃO:

_____ PROPRIETÁRIO	_____ FISCALIZAÇÃO
 ARTHUR MOREIRA TORQUATO - ENGº CIVIL - CREA 53 800/DCE - PROJETISTA	

 JOTA BARROS PROJETOS <small>PROJETO DE ARQUITETURA E ENGENHARIA</small> <small>1 - LULA, CORREIA@jotaprojetos.com.br</small> <small>www.jotaprojetos.com.br</small>	PREFEITURA MUNICIPAL DE MILHÃ	DESENHO: 06 / 15 PRANCHA Nº: 07 / 25
	PAVIMENTAÇÃO NA ZONA URBANA DE MILHÃ PT - 108558-10	
PROJETO GEOMÉTRICO PLANTA BAIXA		
LOCAL:	ZONA URBANA - CENTRO - MILHÃ - CEARÁ	
PROJETISTA:	ARTHUR MOREIRA TORQUATO - ENGº CIVIL - CREA 53 800/DCE	ESCALA: 1:500
PROPRIETÁRIO:	PREFEITURA MUNICIPAL DE MILHÃ	DATA:
DESENHISTA:	PAULO GUILHERME	ABRIL/2023
ARQUIVO:	GEO_CACÇAMENTO VISTA ALEGRE_MILHÃ 1.DWG	





ARTICULAÇÃO

LEGENDA DE DESENHOS:

SARJETA	MEIO-FIO	CURVAS DE NÍVEL	PAVIMENTAÇÃO INTERTRAVADA	POSTE EXISTENTE	ÁRVORE EXISTENTE

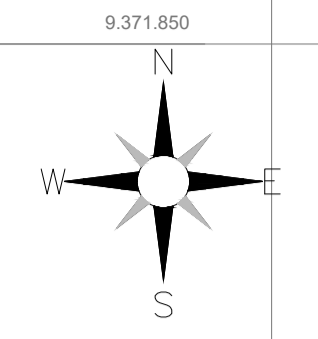

APROVAÇÃO:

PROPRIETÁRIO

FISCALIZAÇÃO

ARTHUR MORSIRÁ TORQUATO - ENGº CIVIL -
CREA 53.990/DCE -
PROJETISTA

	PREFEITURA MUNICIPAL DE MILHÃ		DESENHO: 07 / 15	PRANCHA Nº: 08 / 25
	PAVIMENTAÇÃO NA ZONA URBANA DE MILHÃ PT - 108558-10			
PROJETO GEOMÉTRICO PLANTA BAIXA				
LOCAL:	ZONA URBANA - CENTRO - MILHÃ - CEARÁ			
PROJETISTA:	ARTHUR MOREIRA TORQUATO - ENGº CIVIL - CREA 53.990/DCE		ESCALA:	1:500
PROPRIETÁRIO:	PREFEITURA MUNICIPAL DE MILHÃ		DATA:	
DESENHISTA:	PAULO GUILHERME		ARQUIVO:	GEO_CACÇAMENTO VISTA ALEGRE_MILHÃ_1.DWG
				ABRIL/2023



ARTICULAÇÃO

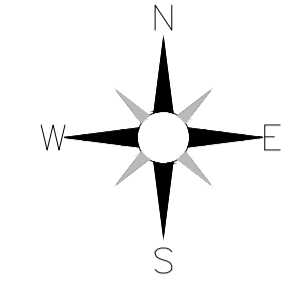
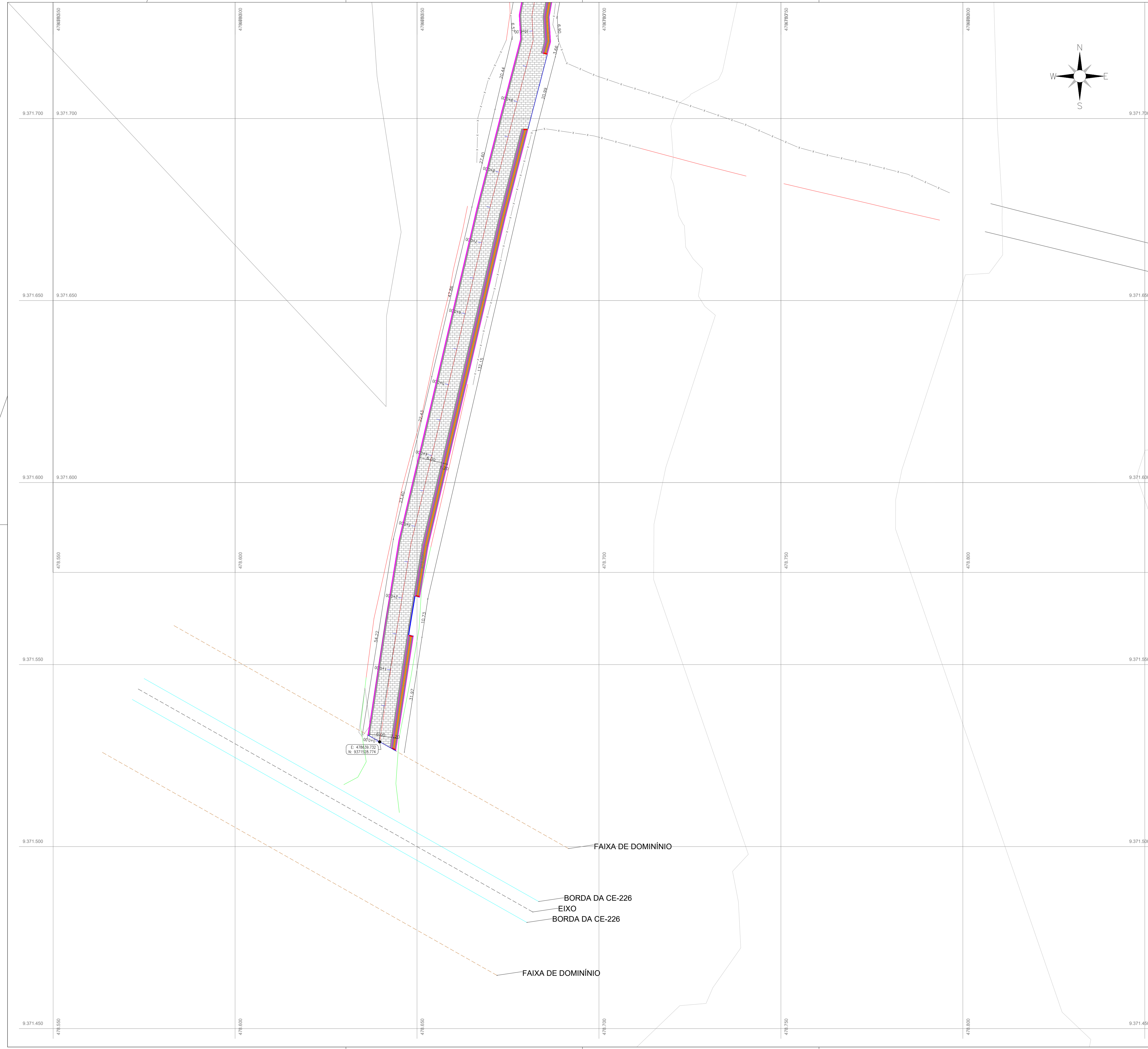
LEGENDA DE DESENHOS:

SARJETA	MEIO-FIO	CURVAS DE NÍVEL	PAVIMENTAÇÃO INTERTRAVADA	POSTE EXISTENTE	ÁRVORE EXISTENTE

APROVAÇÃO:

_____	_____
PROPRIETÁRIO	FISCALIZAÇÃO
 ARTHUR MOREIRA TORQUATO - ENGº CIVIL - CREA 53.900/DCE - PROJETA	

 JOTA BARROS PROJETOS <small>PROJETA</small>	PREFEITURA MUNICIPAL DE MILHÃ		DESENHO: 08 / 15	PRANCHA Nº: 09 / 25
	PAVIMENTAÇÃO NA ZONA URBANA DE MILHÃ PT - 108558-10			
PROJETO GEOMÉTRICO PLANTA BAIXA				
LOCAL:	ZONA URBANA - CENTRO - MILHÃ - CEARÁ			
PROJETA:	ARTHUR MOREIRA TORQUATO - ENGº CIVIL - CREA 53.900/DCE		ESCALA: 1/500	
PROPRIETÁRIO:	PREFEITURA MUNICIPAL DE MILHÃ		DATA:	
DESENHISTA:	PAULO GUILHERME		ABRIL/2023	
ARQUIVO:	GEO_CACÇAMENTO VISTA ALEGRE_MILHÃ_1.DWG			



ARTICULAÇÃO

LEGENDA DE DESENHOS:

- SARIETA
- MEIO-FIO
- CURVAS DE NÍVEL
- PAVIMENTAÇÃO INTERTRAVADO
- POSTE EXISTENTE
- ÁRVORE EXISTENTE

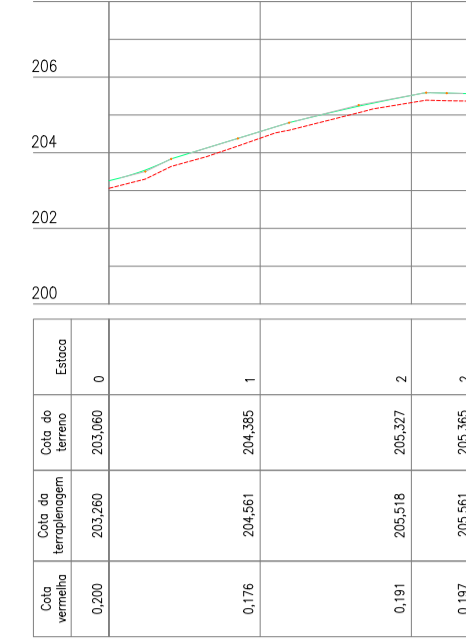
APROVAÇÃO:

ARTHUR MOREIRA TORQUATO - ENGº CIVIL -
 CREA 53.900/DCE -
 PROJETISTA

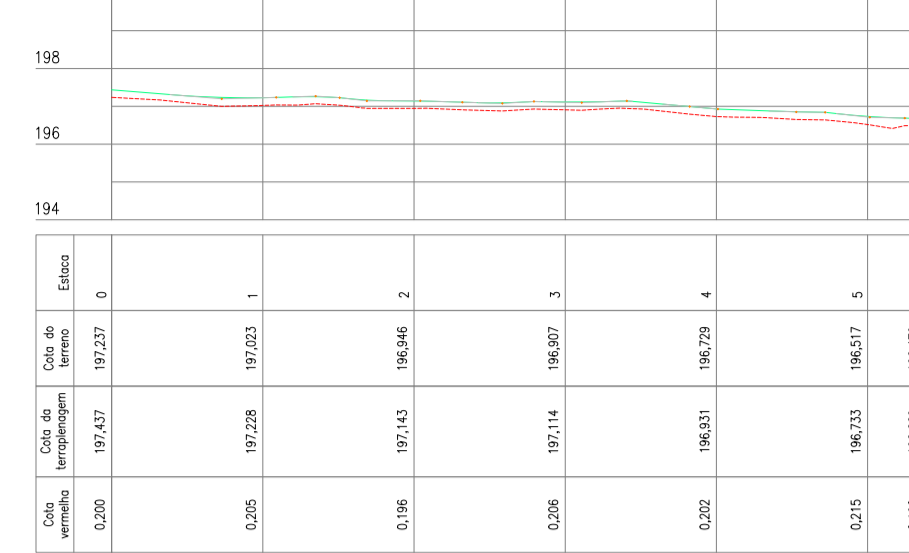
 JOTA BARROS PROJETOS <small>MAQUILAGEM E SERVIÇOS DE PROJETO</small> <small>11.400-0000</small> <small>LUAZINHA, CORREIO@jotaprojetos.com.br</small> <small>www.jotaprojetos.com.br</small>	PREFEITURA MUNICIPAL DE MILHÃ	<small>DESENHO:</small> 09 / 15	<small>PRANCHA Nº</small> 10/25
	PAVIMENTAÇÃO NA ZONA URBANA DE MILHÃ PT - 108558-10		
PROJETO GEOMÉTRICO PLANTA BAIXA			
LOCAL:	ZONA URBANA - CENTRO - MILHÃ - CEARÁ		
PROJETISTA:	ARTHUR MOREIRA TORQUATO - ENGº CIVIL - CREA 53.900/DCE	ESCALA:	1:500
PROPRIETÁRIO:	PREFEITURA MUNICIPAL DE MILHÃ	DATA:	
DESENHISTA:	PAULO GUILHERME	ARQUIVO:	GEO_CACÇAMENTO VISTA ALEGRE_MILHÃ_1.DWG
ARQUIVO:		ABRIL/2023	



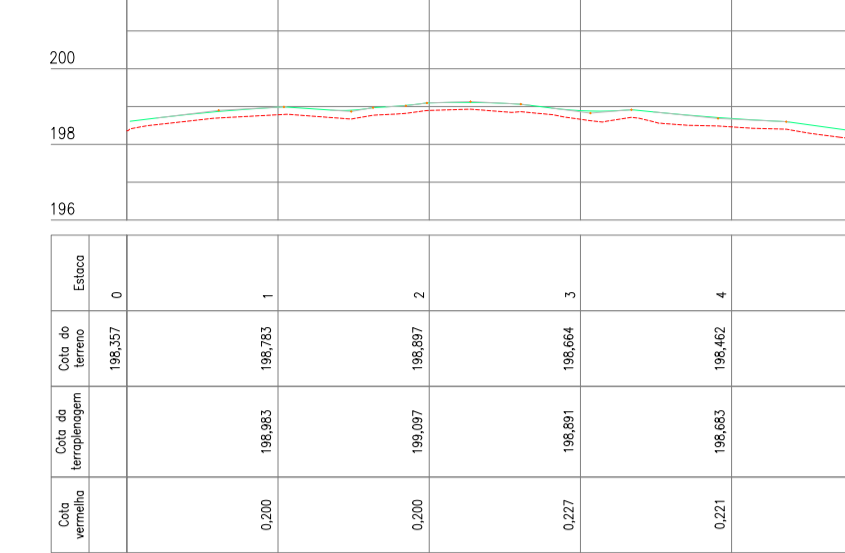
RUA AURELINO PINHEIRO ROSA




RUA S.D.O 01



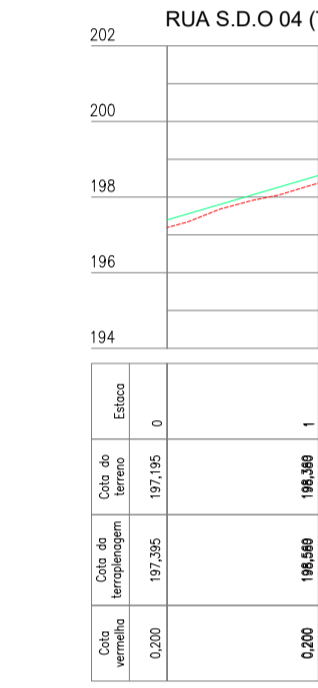
RUA S.D.O 02



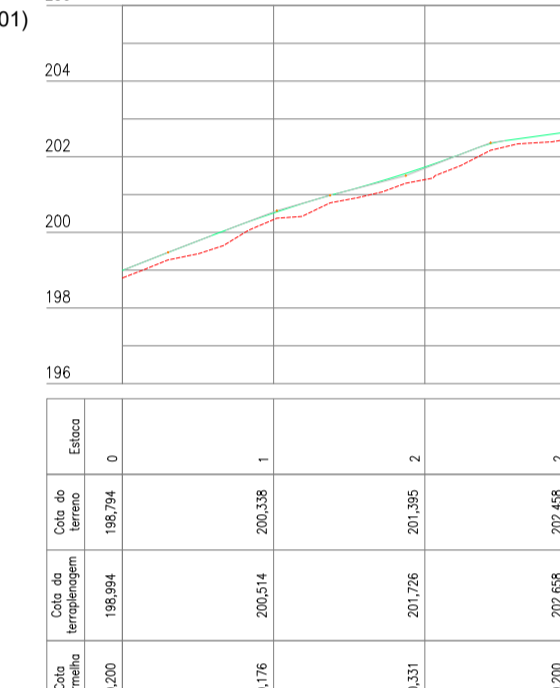
RUA S.D.O 03



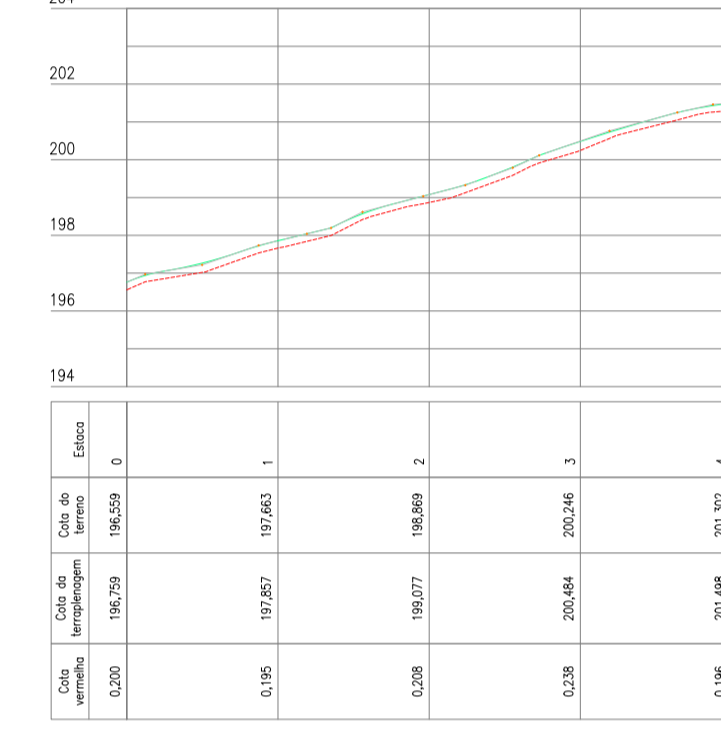
RUA S.D.O 04 (TRECHO 01)



RUA S.D.O 04 (TRECHO 02)

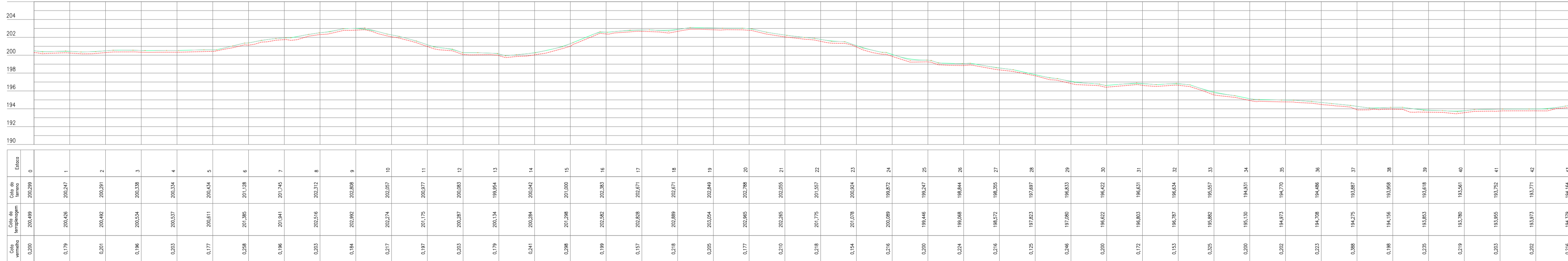


RUA S.D.O 05



01 PLANTA BAIXA
ESCALA 1:1000

RUA MARIA ESTELINA PINHEIRO



02 PLANTA BAIXA
ESCALA 1:1000

APROVAÇÃO:

PROPRIETÁRIO: _____ FISCALIZAÇÃO: _____

ARTHUR MOREIRA TORQUATO - ENOº CIVIL - PROJETA

PREFEITURA MUNICIPAL DE MILHÃ
10 / 15 11 / 25

PAVIMENTAÇÃO NA ZONA URBANA DE MILHÃ PT - 108558-10

PROJETO GEOMÉTRICO
PERFIL LONGITUDINAL

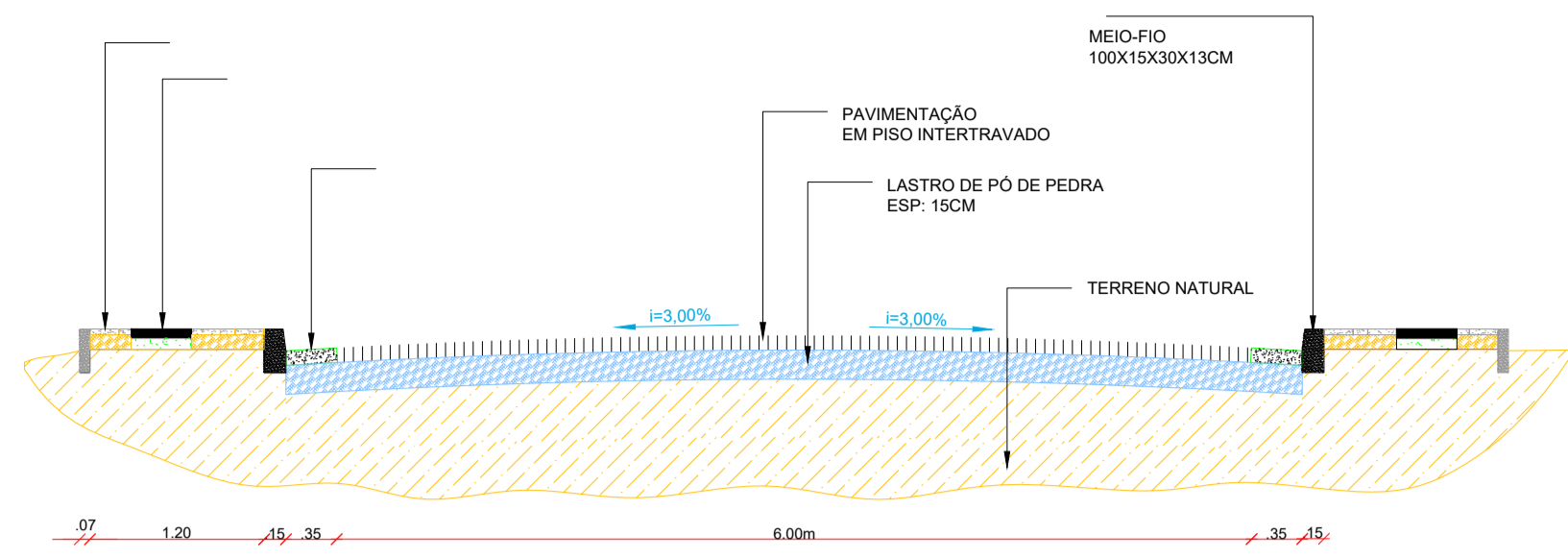
LOCAL: ZONA URBANA - CENTRO - MILHÃ - CEARÁ

PROJETISTA: ARTHUR MOREIRA TORQUATO - ENOº CIVIL - CREA 53.800/DCE
ESCALA: 1:500

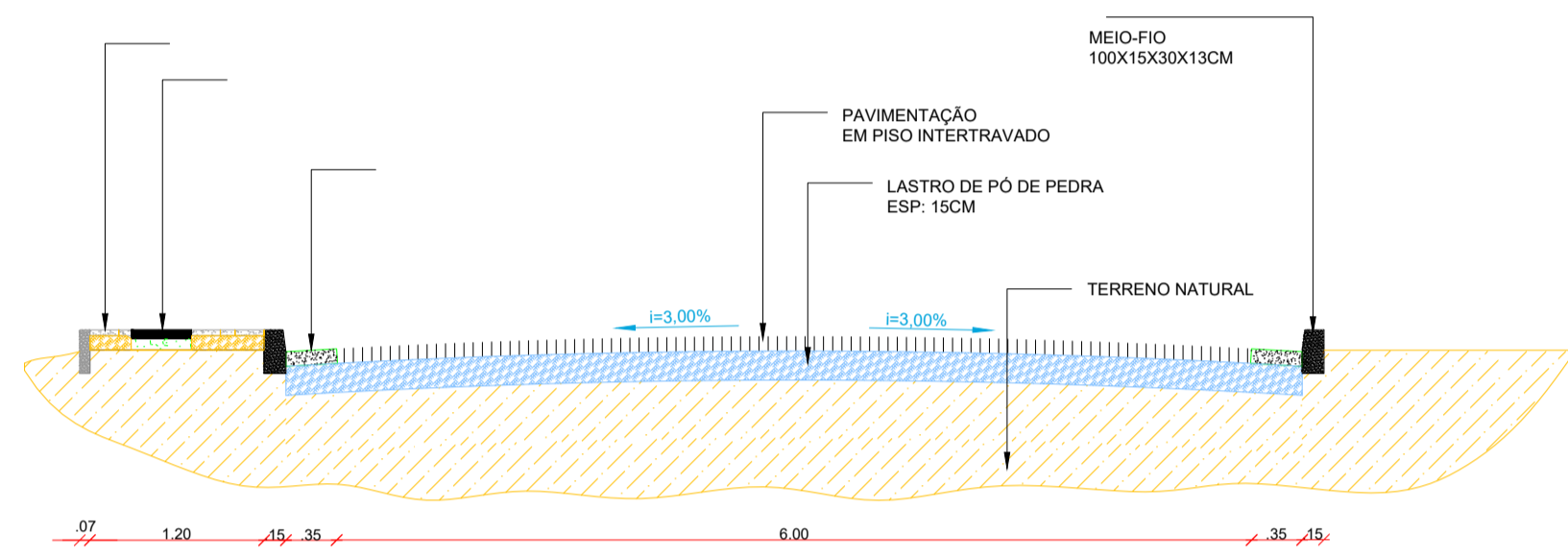
PROPRIETÁRIO: PREFEITURA MUNICIPAL DE MILHÃ
DESENHISTA: PAULO GUILHERME
DATA: _____

ARQUIVO: GEO_CALÇAMENTO VISTA ALEGRE_MILHÃ_1.DWG
ABRIL/2023

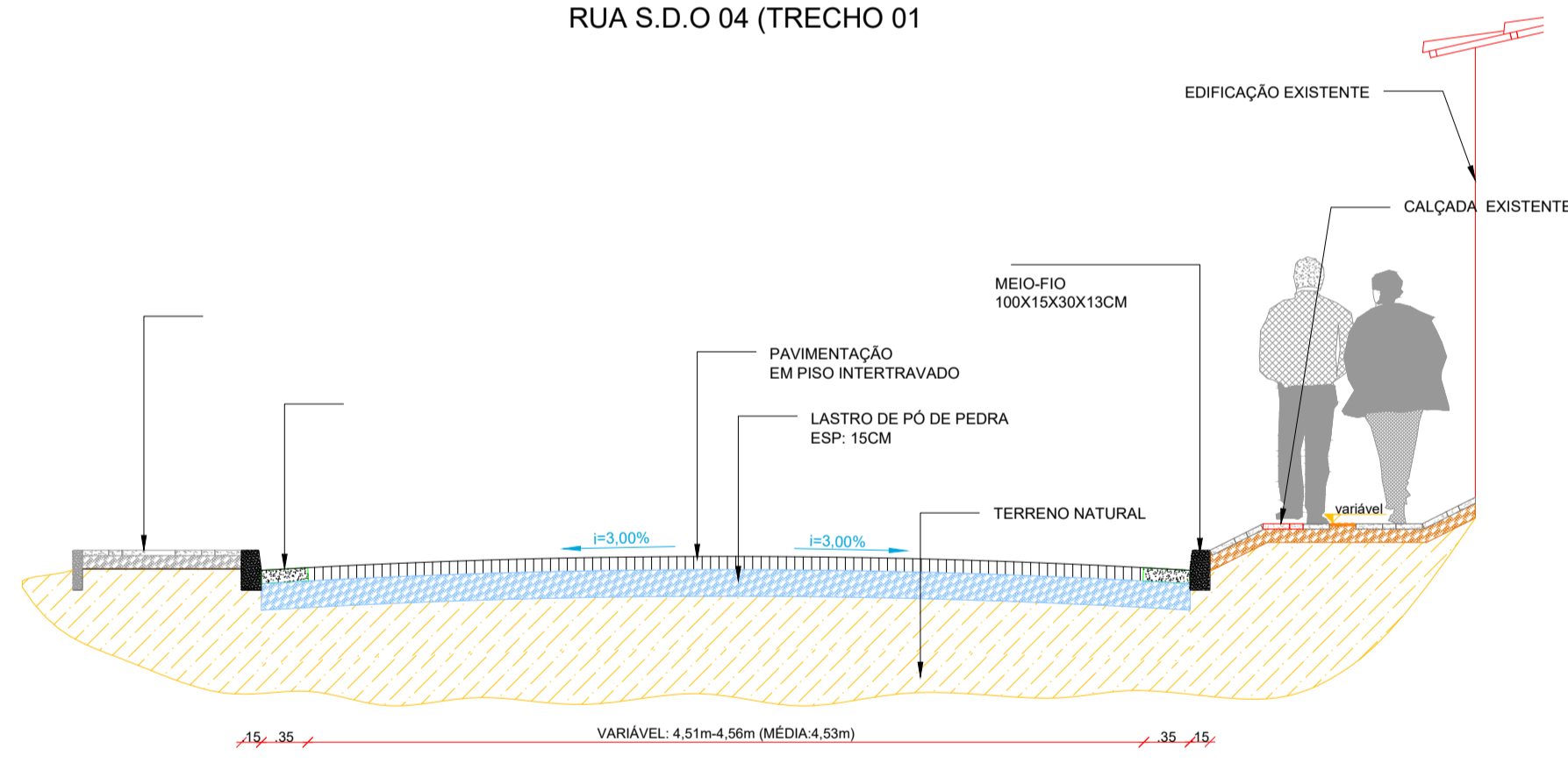
RUA MARIA ESTELINA PINHEIRO
ESTACA:34+0,00



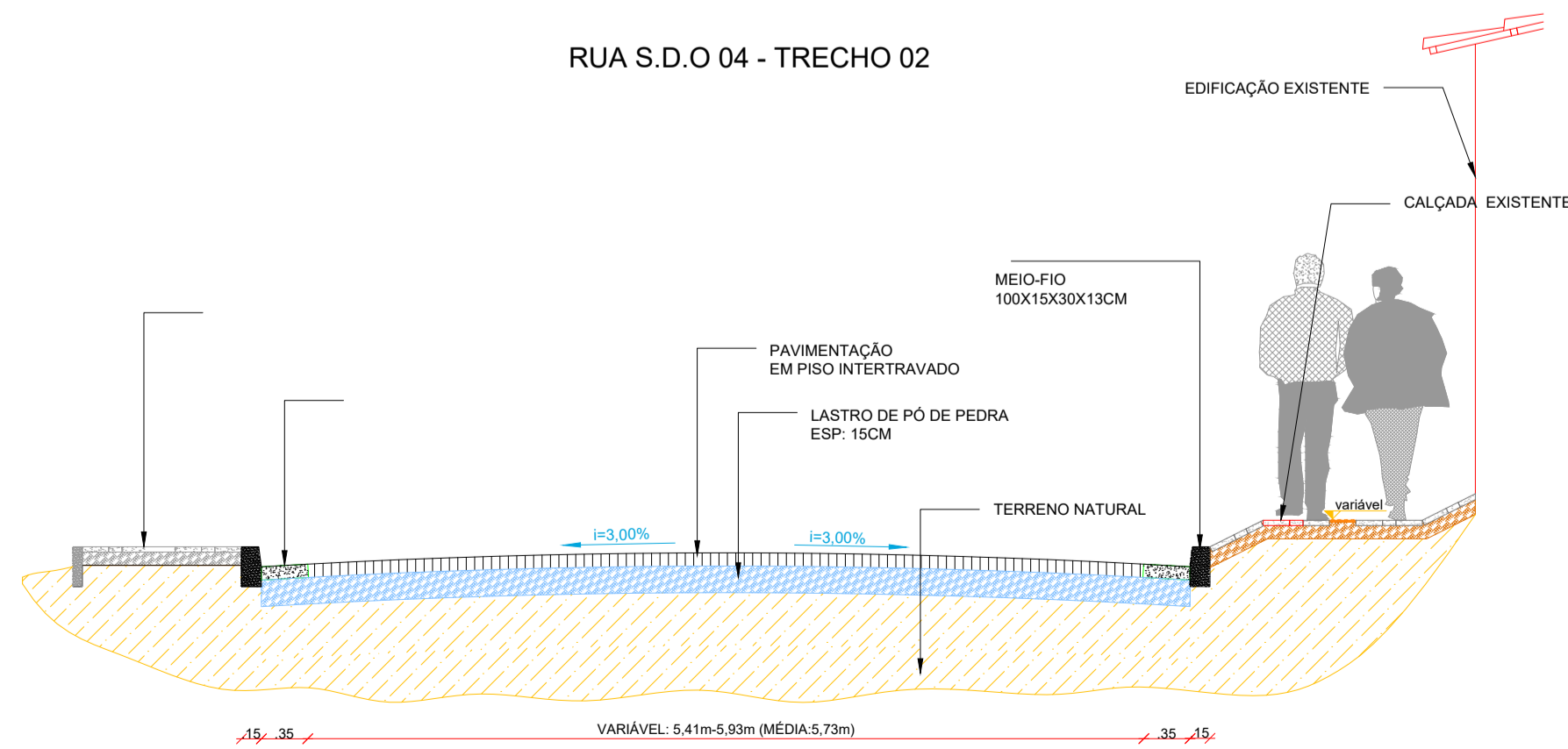
RUA S.D.O 01 E RUAS S.D.O 02



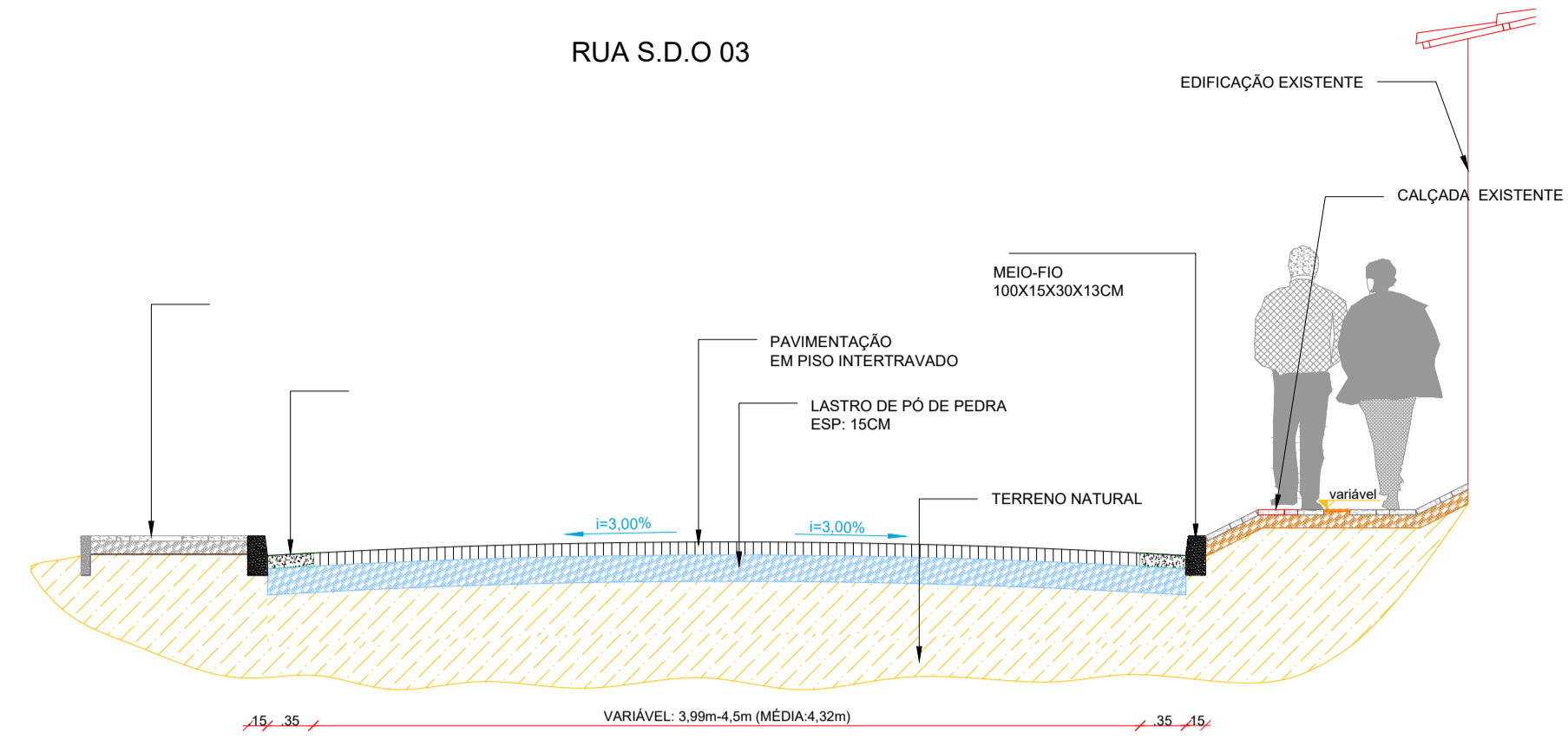
RUA S.D.O 04 (TRECHO 01)



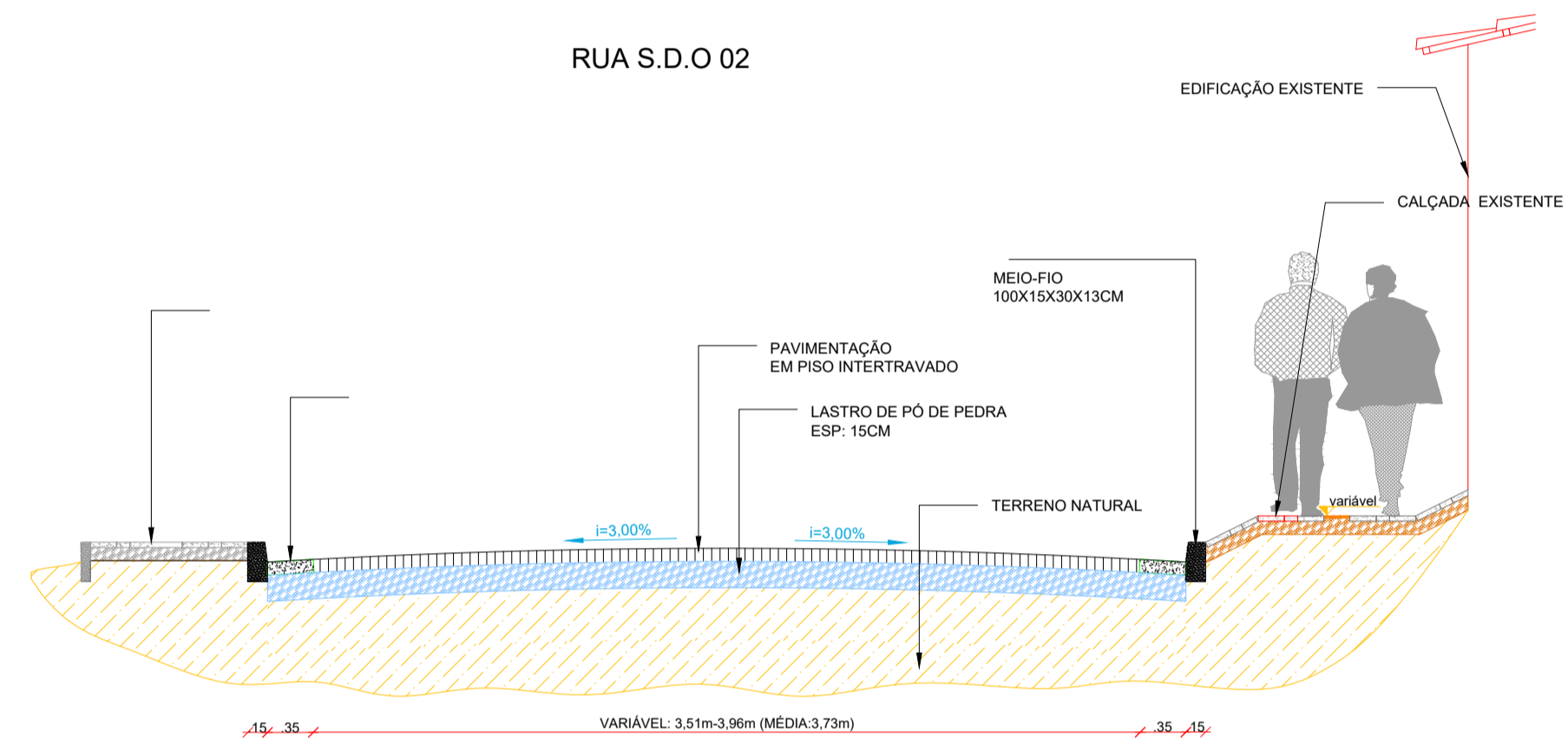
RUA S.D.O 04 - TRECHO 02



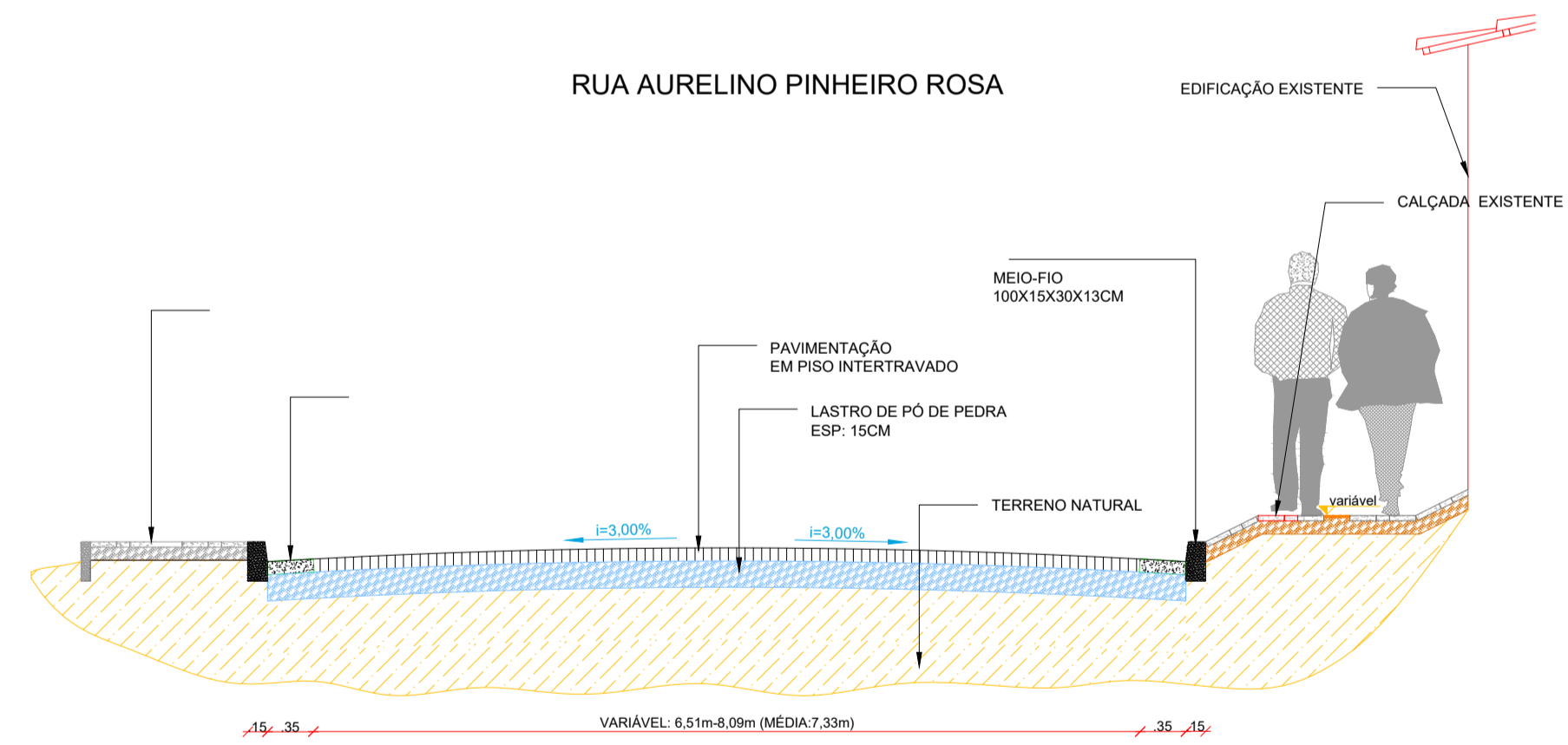
RUA S.D.O 03



RUA S.D.O 02



RUA AURELINO PINHEIRO ROSA



APROVAÇÃO:	
PROPRIETÁRIO	FISCALIZAÇÃO
 ARTHUR MOREIRA TORQUATO - ENGº CIVIL - CREA 53.900/DCE - PROJETISTA	
PREFEITURA MUNICIPAL DE MILHÃ	
DESENHO: 11/15	PRANCHA Nº: 12/25
PAVIMENTAÇÃO NA ZONA URBANA DE MILHÃ PT - 108558-10	
PROJETO GEOMÉTRICO SEÇÃO TRANSVERSAL	
LOCAL: ZONA URBANA - CENTRO - MILHÃ - CEARÁ	ESCALA:
PROJETISTA: ARTHUR MOREIRA TORQUATO - ENGº CIVIL - CREA 53.900/DCE	1:50
DESENHISTA: PAULO GUILHERME	DATA:
ARQUIVO: GEO_C/CAÇAMENTO VISTA ALEGRE_MILHÃ 1.DWG	ABRIL/2023

