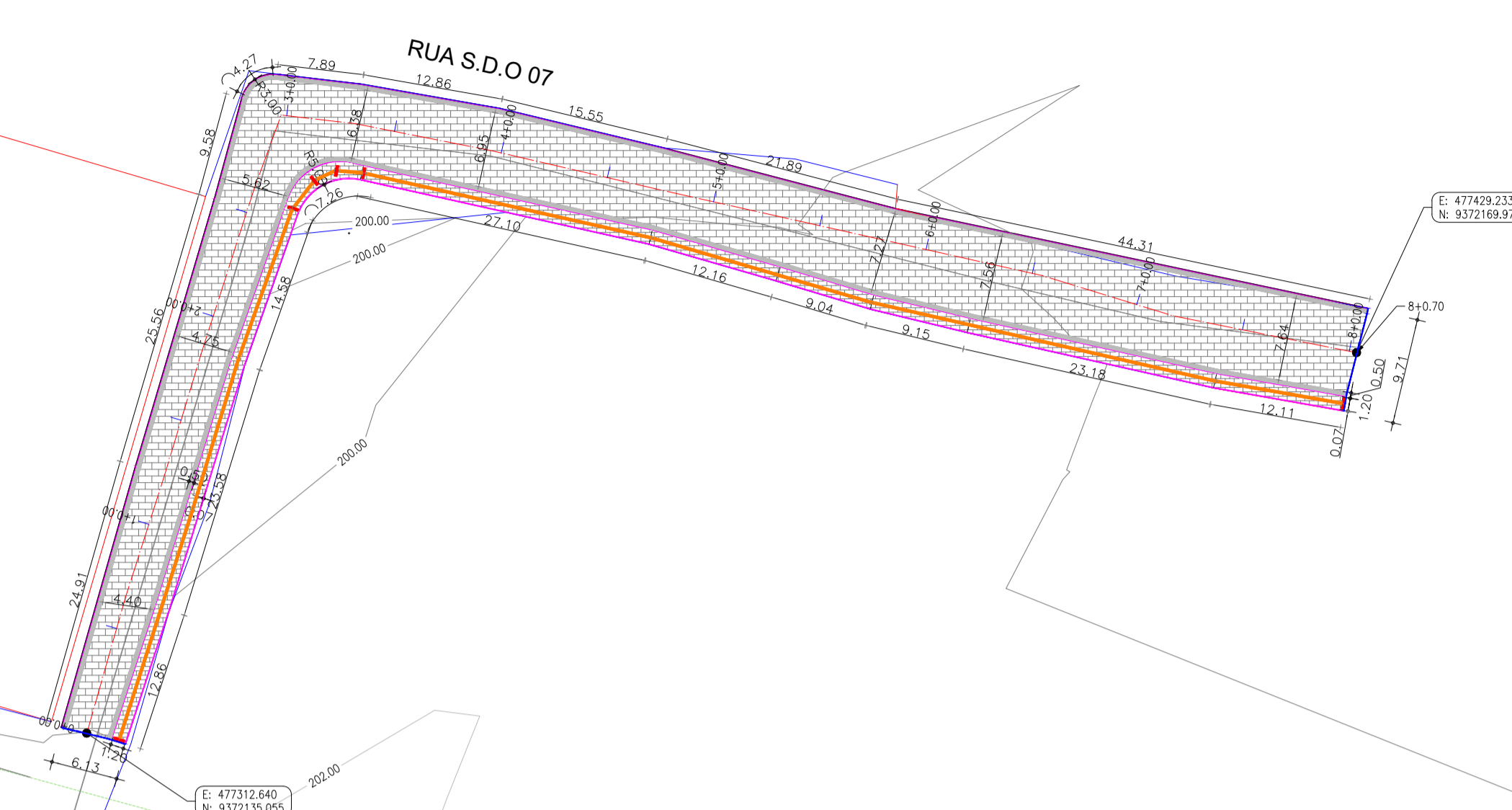


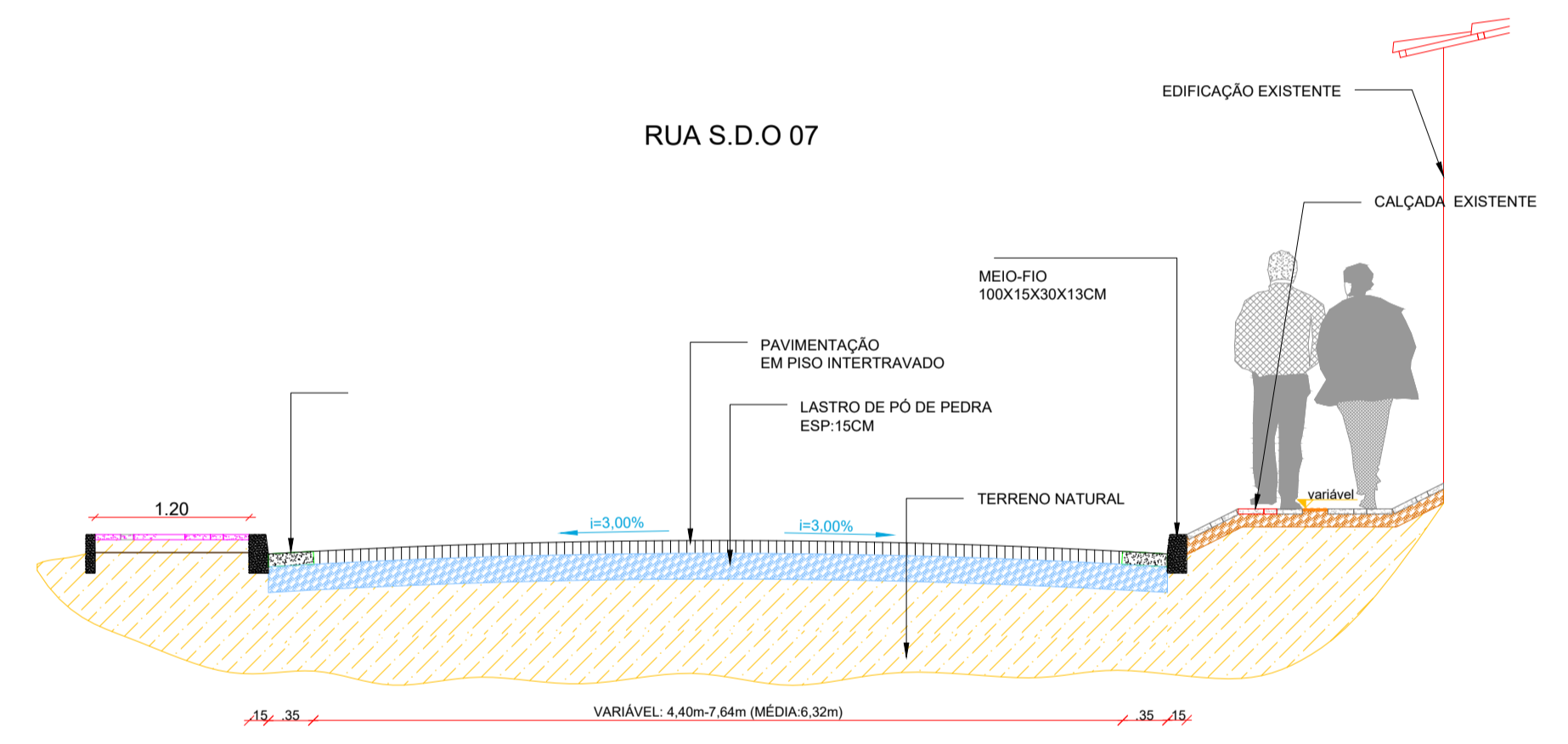
UBS

RUA S.D.O 07

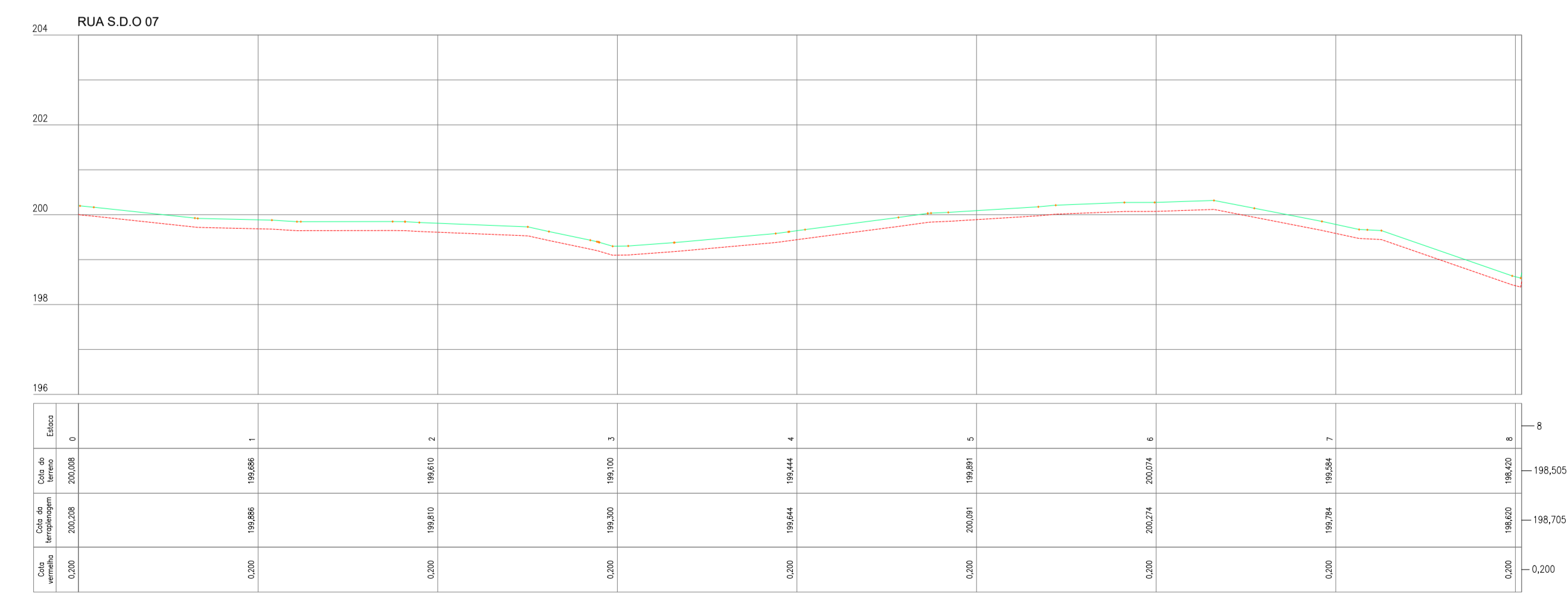


01 PLANTA BAIXA
ESCALA 1:500

RUA S.D.O 07



02 SEÇÃO TRANSVERSAL
ESCALA 1:50



03 PERFIL LONGITUDINAL
ESCALA 1:500

APROVAÇÃO:

PROPRIETÁRIO: _____ FISCALIZAÇÃO: _____

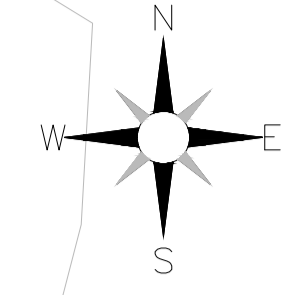
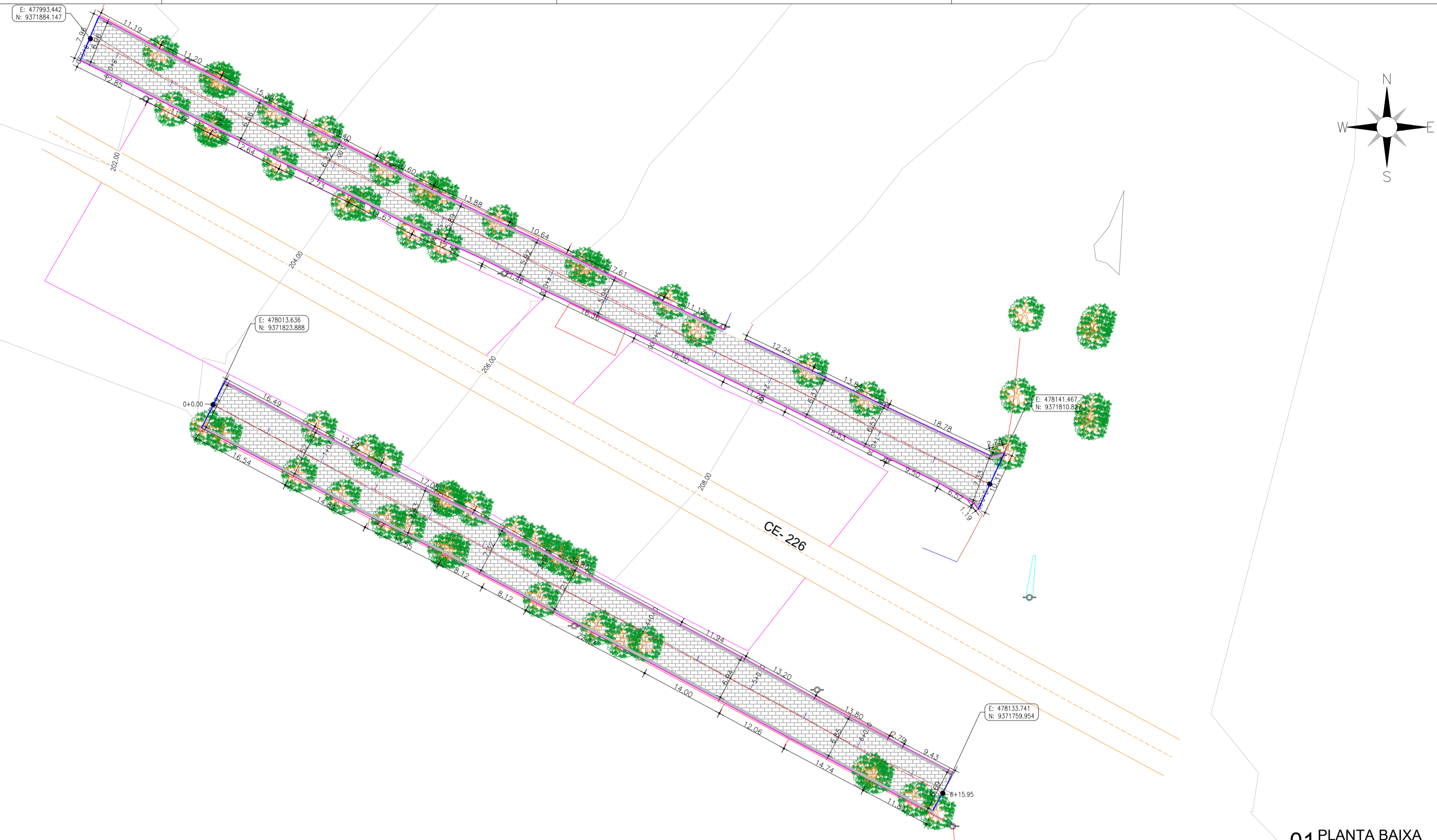
ARTHUR MOREIRA TORQUATO - ENO CIVIL - CREA 53.900/DCE - PROJETA

PREFEITURA MUNICIPAL DE MILHÃ DESENHO: 12 / 15 PRANCHA Nº: 13/25

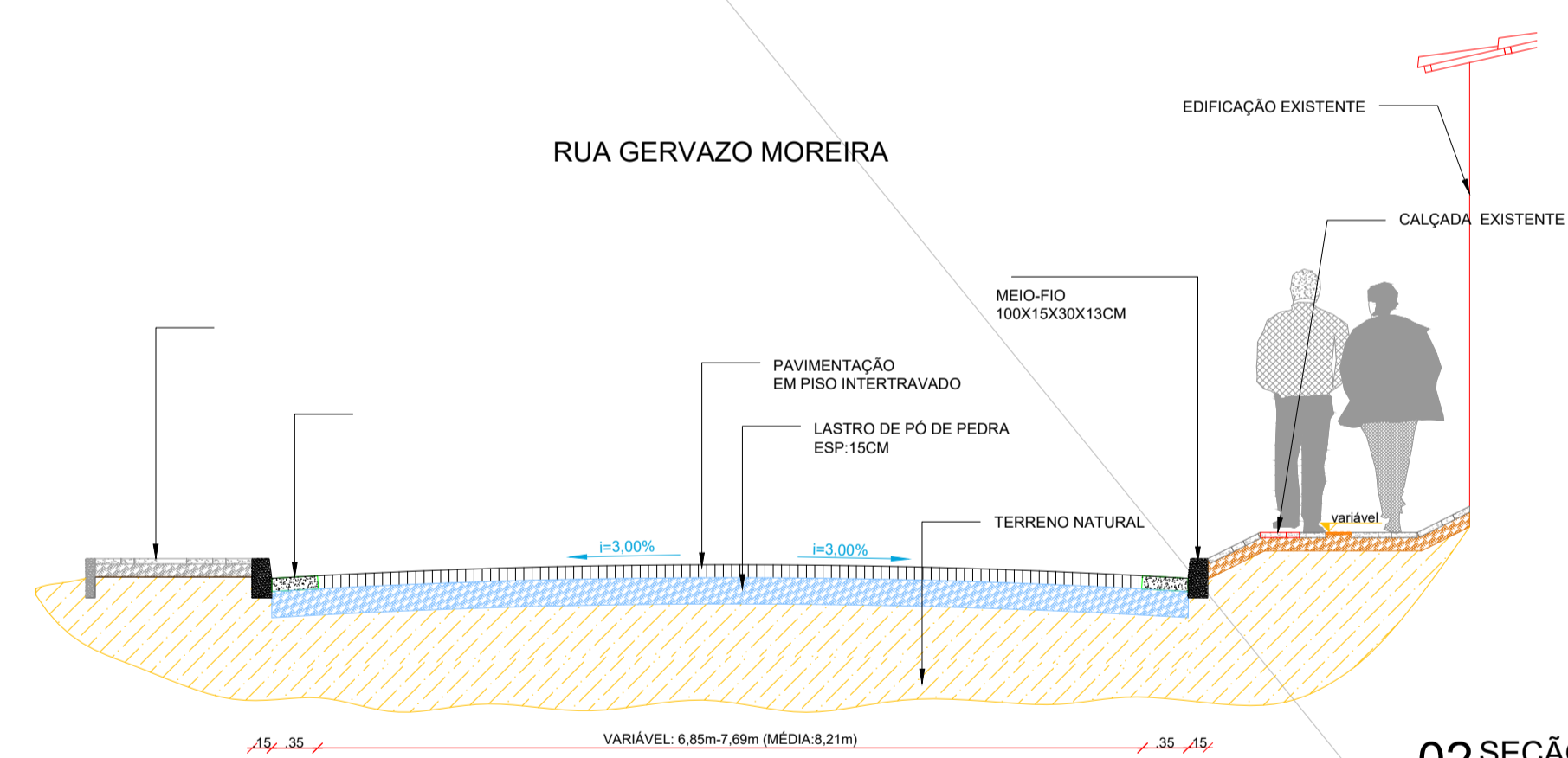
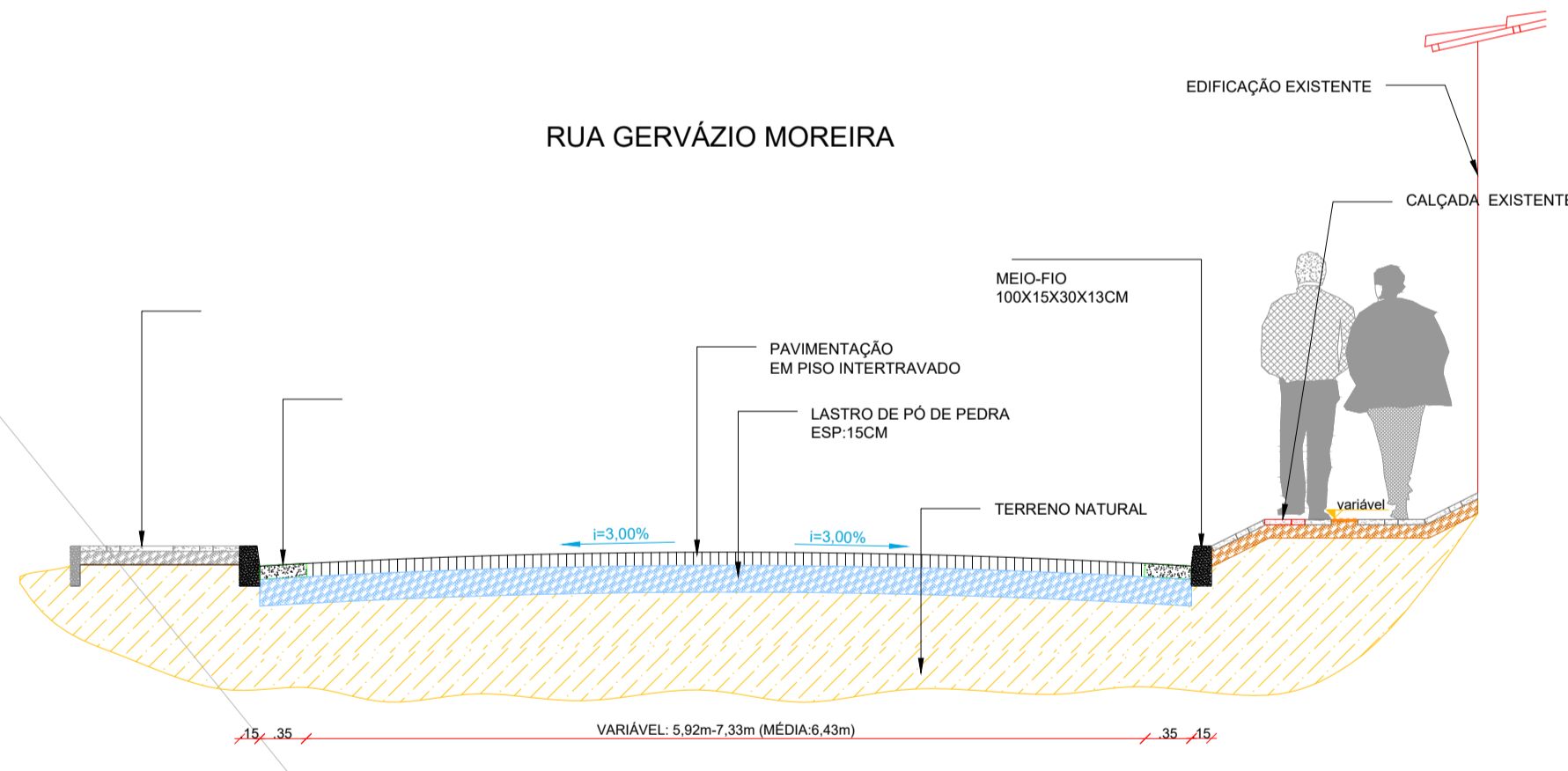
PAVIMENTAÇÃO NA ZONA URBANA DE MILHÃ PT - 108558-10

PROJETO GEOMÉTRICO

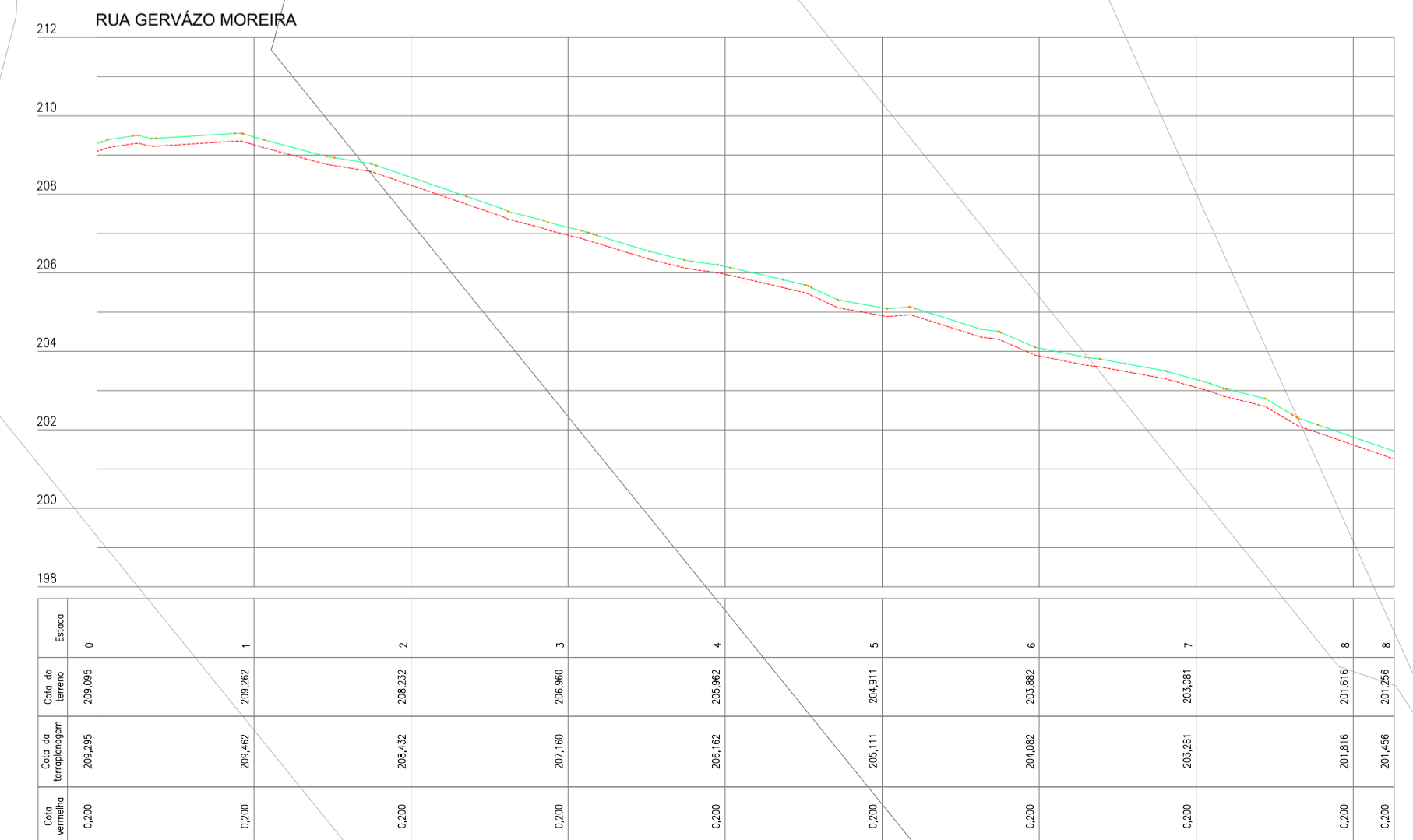
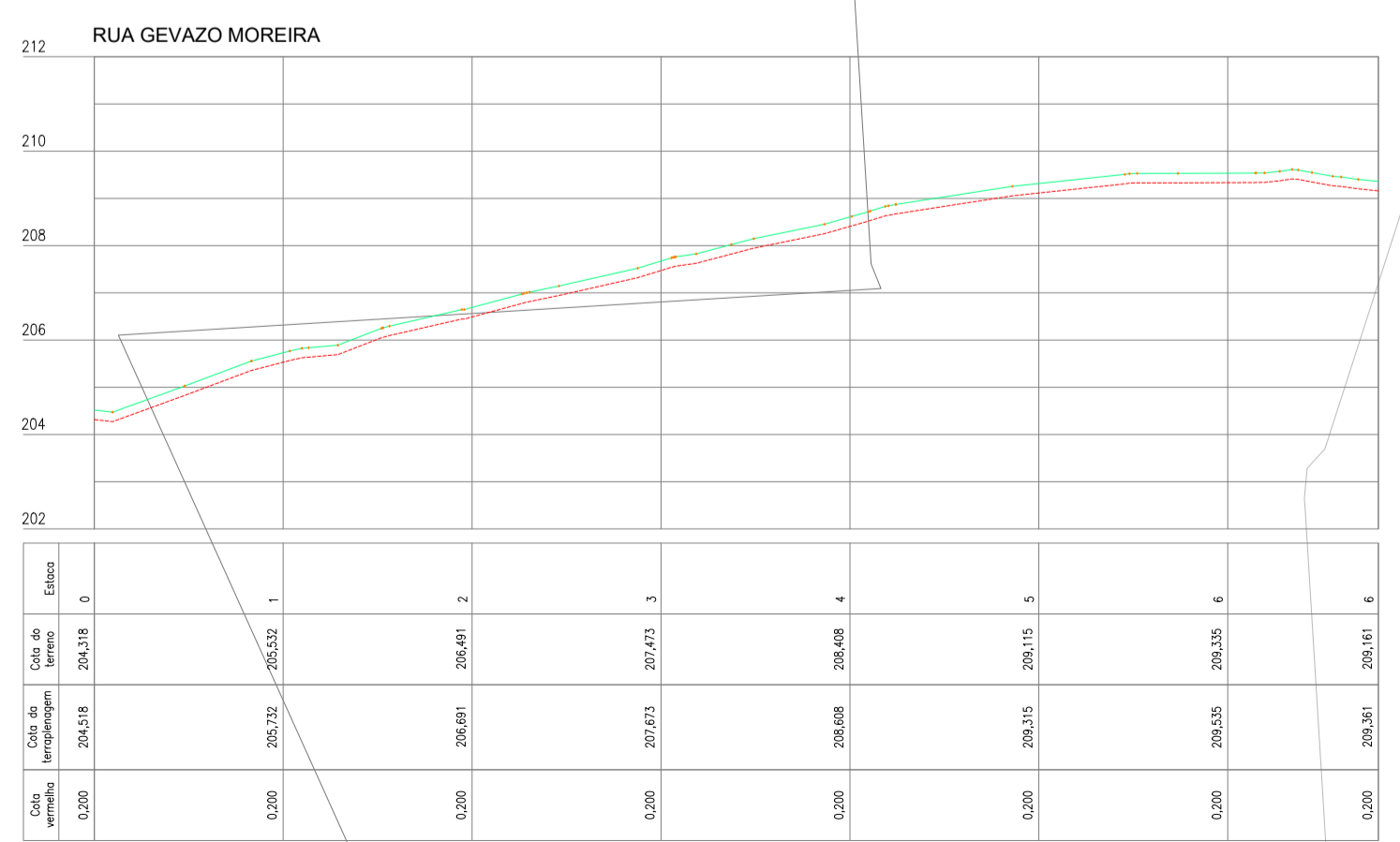
LOCAL:	ZONA URBANA - SEDE - MILHÃ - CEARÁ	ESCALA:	
PROJETISTA:	ARTHUR MOREIRA TORQUATO - ENO CIVIL - CREA 53.900/DCE	INDICADO:	
PROPRIETÁRIO:	PREFEITURA MUNICIPAL DE MILHÃ	DATA:	
DESENHISTA:	PAULO GUILHERME	ARQUIVO:	ABRIL/2023



01 PLANTA BAIXA
ESCALA 1:500



02 SEÇÃO TRANSVERSAL
ESCALA 1:50



03 PERFIL LONGITUDINAL
ESCALA 1:750

LEGENDA DE DESENHOS:

- SARUETA
- MEIO-FIO
- CURVAS DE NÍVEL
- PAVIMENTAÇÃO INTERTRAVADO
- POSTE EXISTENTE
- ÁRVORE EXISTENTE

APROVAÇÃO:

PROPRIETÁRIO: _____ FISCALIZAÇÃO: _____

ARTHUR MOREIRA TORQUATO - ENGº CIVIL - CREA 53.800/DCE - PROJETA

PROJETO GEOMÉTRICO

LOCAL: ZONA URBANA - SEDE - MLHÁ - CEARÁ

PROJETISTA: ARTHUR MOREIRA TORQUATO - ENGº CIVIL - CREA 53.800/DCE

PROPRIETÁRIO: PREFEITURA MUNICIPAL DE MLHÁ

DESENHISTA: PAULO GUILHERME

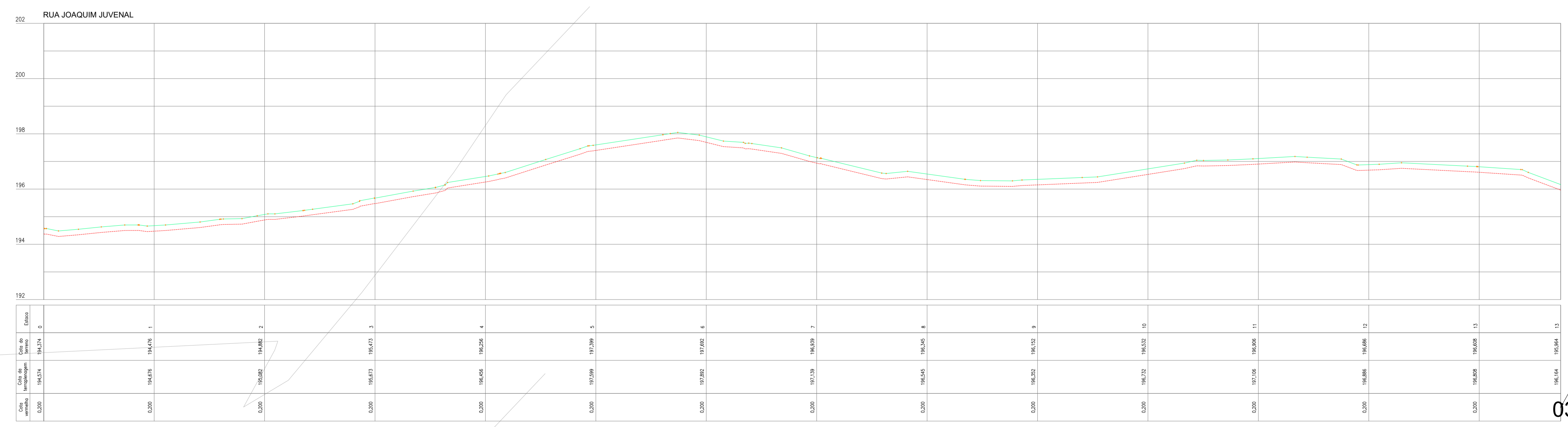
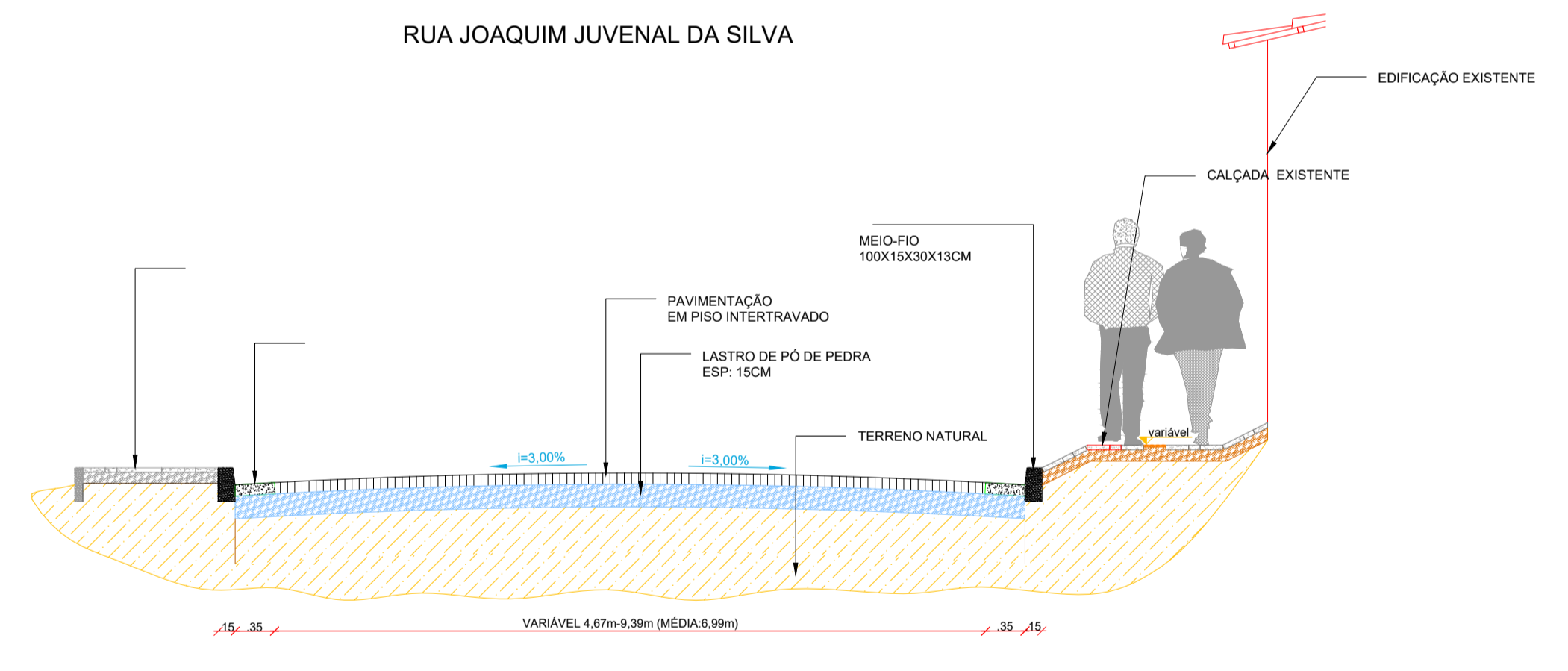

ARQUIVO: GEO_COMPLEMENTO_MLHÁ_R0.DWG

ESCALA: INDICADO

DATA: ABRIL/2023

DESENHO: 13 / 15 PRANCHA Nº: 14 / 25





APROVAÇÃO:

PROPRIETÁRIO: _____ FISCALIZAÇÃO: _____

ARTHUR MOREIRA TORQUATO - ENOº CIVIL - CREA 53.900/DCE - PROJETA

JOTA BARROS PROJETOS

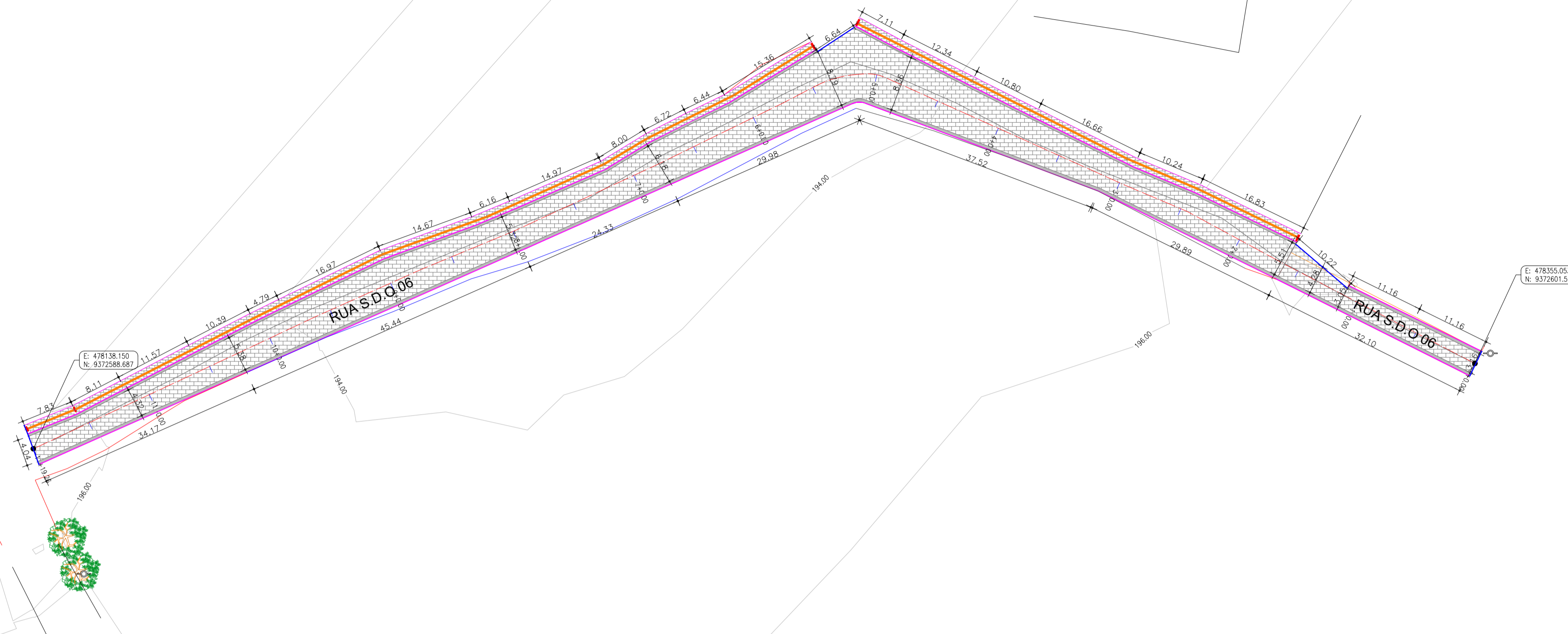

PREFEITURA MUNICIPAL DE MILHÃ

DESENHO: 14 / 15 PRANCHA Nº: 05/25

PAVIMENTAÇÃO NA ZONA URBANA DE MILHÃ PT - 108558-10

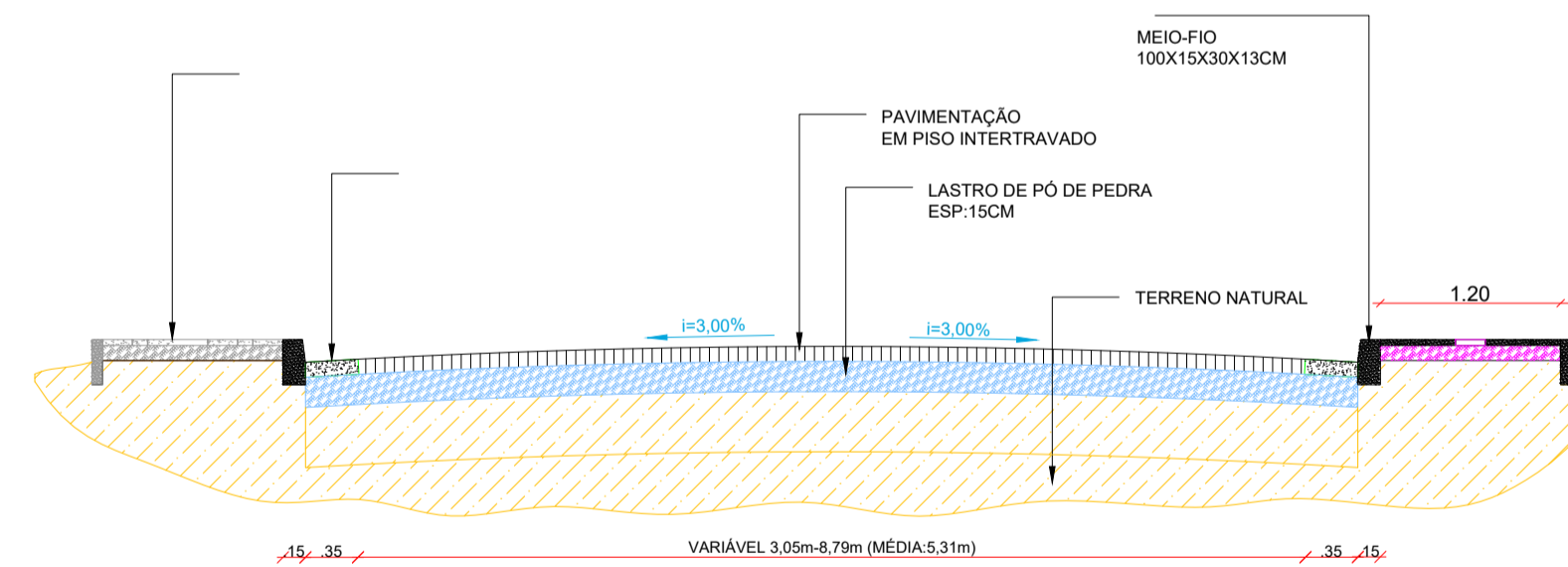
PROJETO GEOMÉTRICO

LOCAL:	ZONA URBANA - SEDE - MILHÃ - CEARÁ	ESCALA:	
PROJETISTA:	ARTHUR MOREIRA TORQUATO - ENOº CIVIL - CREA 53.900/DCE	INDICADO:	
DESENHISTA:	PAULO GUILHERME	DATA:	
ARQUIVO:	GEO_COMPLEMENTO_MILHA_R0_DWG	ABRIL/2023	

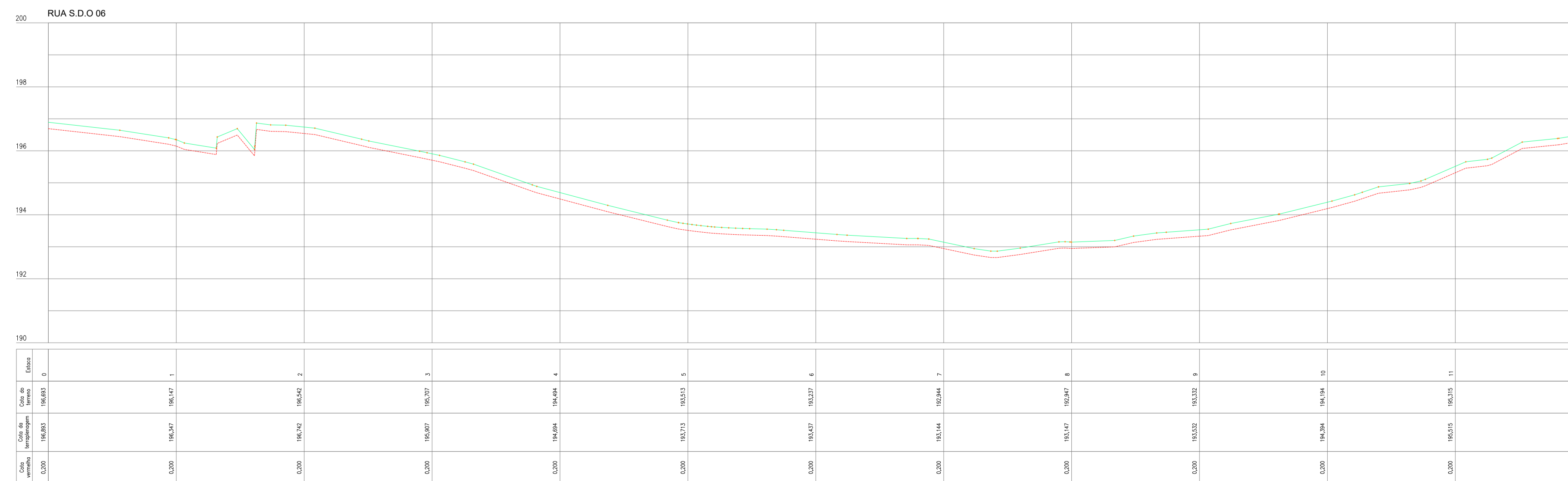


01 PLANTA BAIXA
ESCALA 1:500

RUA S.D.O 06



02 SEÇÃO TRANSVERSAL
ESCALA 1:50



03 PERFIL LONGITUDINAL
ESCALA 1:500

APROVAÇÃO:

PROPRIETÁRIO: _____ FISCALIZAÇÃO: _____

ARTHUR MOREIRA TORQUATO - ENGº CIVIL - CREA 53.900/DCE - PROJETA

PREFEITURA MUNICIPAL DE MILHÃ DESENHO: 15 / 15 PRANCHA Nº: 16 / 25

PAVIMENTAÇÃO NA ZONA URBANA DE MILHÃ PT - 108558-10

PROJETO GEOMÉTRICO

LOCAL: ZONA URBANA - SEDE - MILHÃ - CEARÁ

PROJETA: ARTHUR MOREIRA TORQUATO - ENGº CIVIL - CREA 53.900/DCE ESCALA: _____

PROPRIETÁRIO: PREFEITURA MUNICIPAL DE MILHÃ INDICADO: _____

DESENHISTA: PAULO GUILHERME DATA: _____

ARQUIVO: GEO_COMPLEMENTO_MILHA_RO.DWG ABRIL/2023