








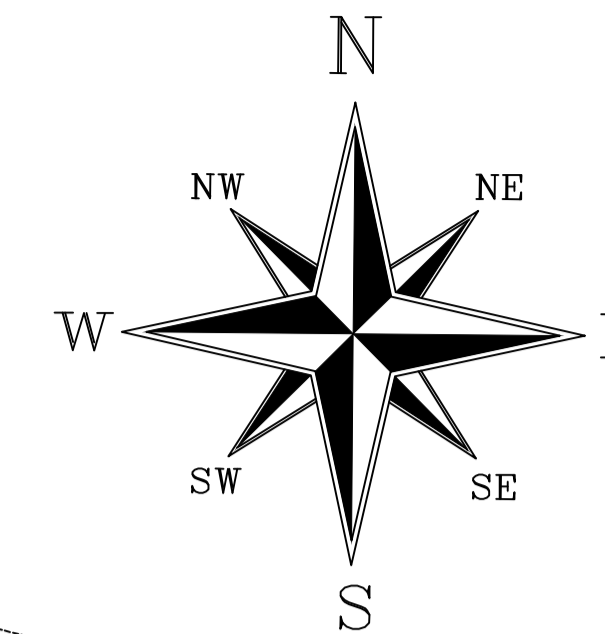


LEGENDA

-  VIA PAVIMENTADA ANTERIORMENTE
-  VIA PEDRA TOSCA (PROJETO)
-  Acesso
- LOCAIS DE ACESSO
-  MEIO-FIO PROJETADO
-  MEIO-FIO PROJETADO REBAIXADO
-  SARJETA PROJETADA
-  CERCAS
-  EDIFICAÇÕES
-  Seção
- DETALHAMENTO DA SEÇÃO

PLANTA DE CAMINHAMENTO



Monte Grave

Rodovia Asfaltada BR-226

Milhã

Travessa Francisco Audecilio Pinheiro

DETALHE BIFURCAÇÃO "Y"

Rua Francisco Audecilio Pinheiro 02

Rua Francisco Audecilio Pinheiro 01

Rua das cerâmicas

Ruas Já Pavimentadas

BR-226
Ruas Já Pavimentadas
Alto Verde

Rua Maria Julieta

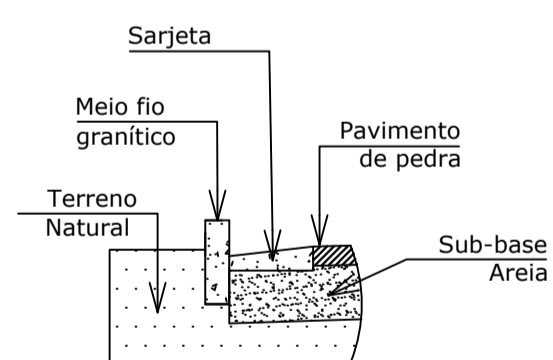
Seção 02

Seção 01

Seção 01

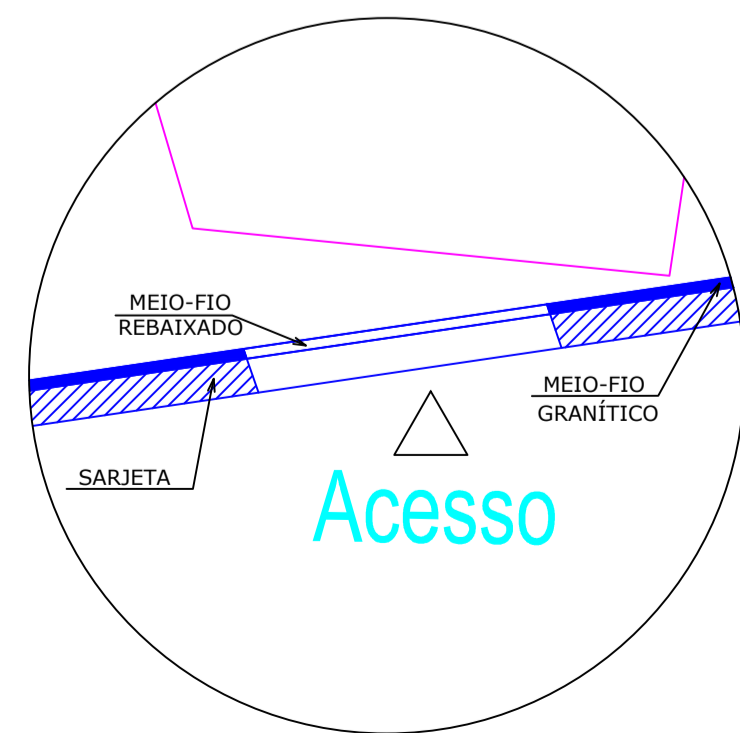
Alto Verde

DETALHE MEIO-FIO



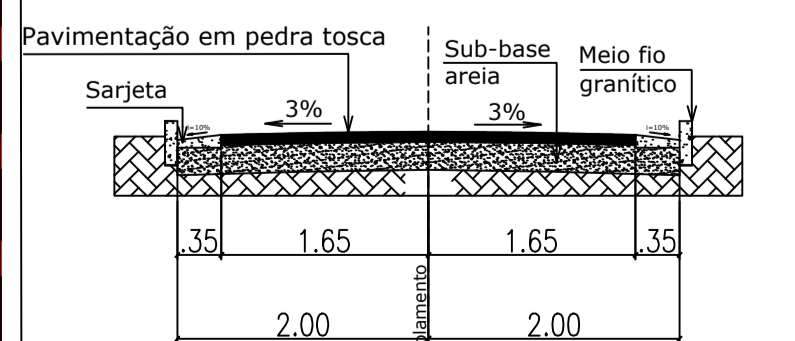
DET. 05
ESCALA - 5/E

DETALHE ACESSO

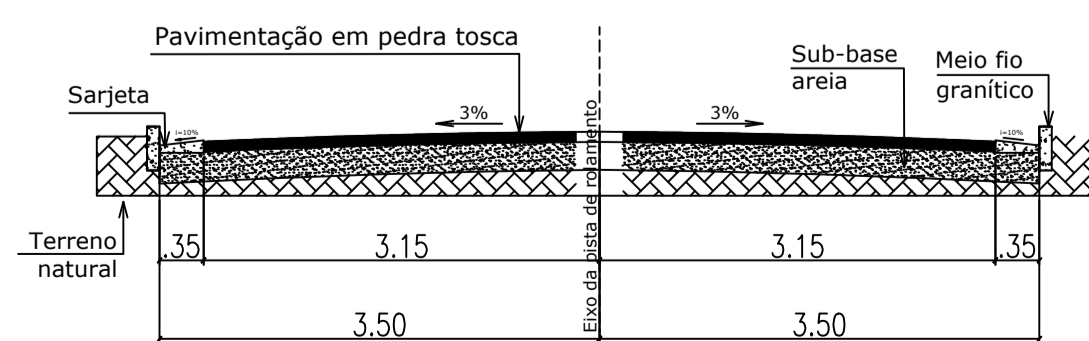


DET. 06
ESCALA - 1/75

SEÇÃO TIPO



SEÇÃO TIPO 01
ESCALA - 5/E



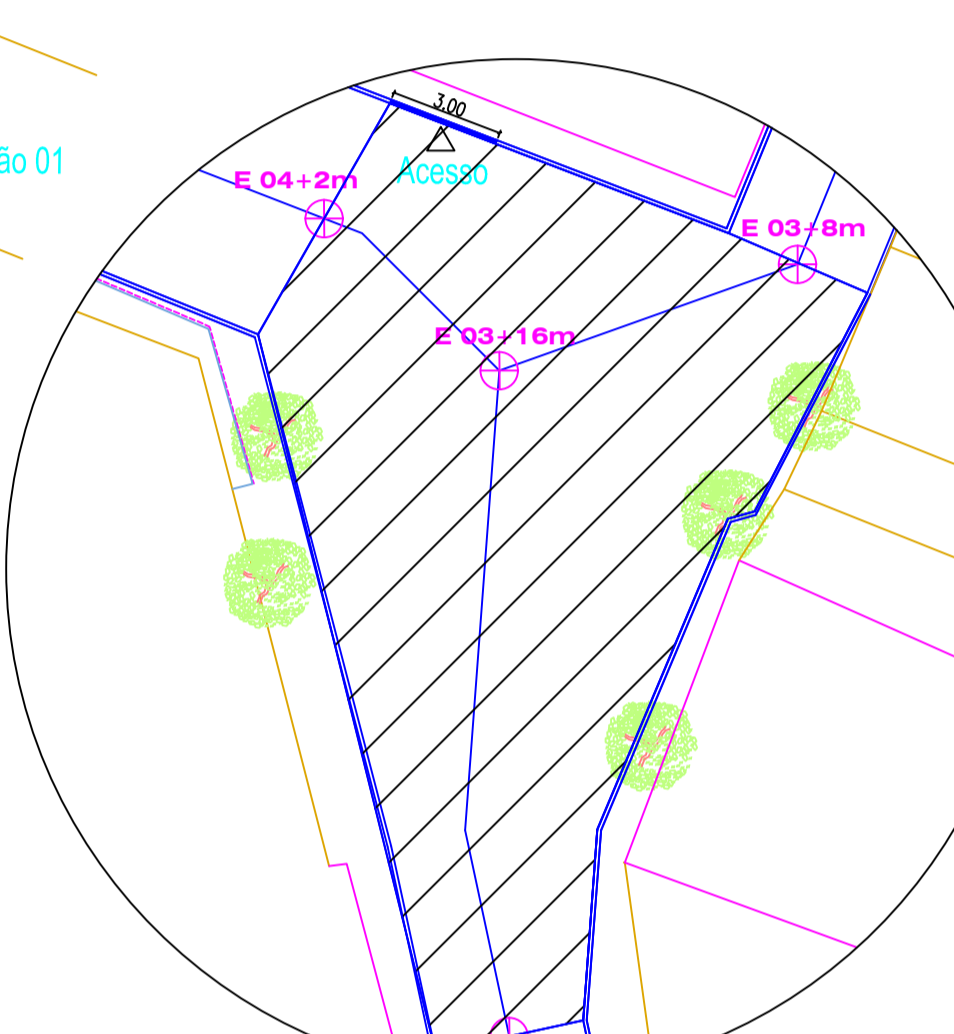
SEÇÃO TIPO 02
ESCALA - 5/E

QUADRO DE COORDENADAS

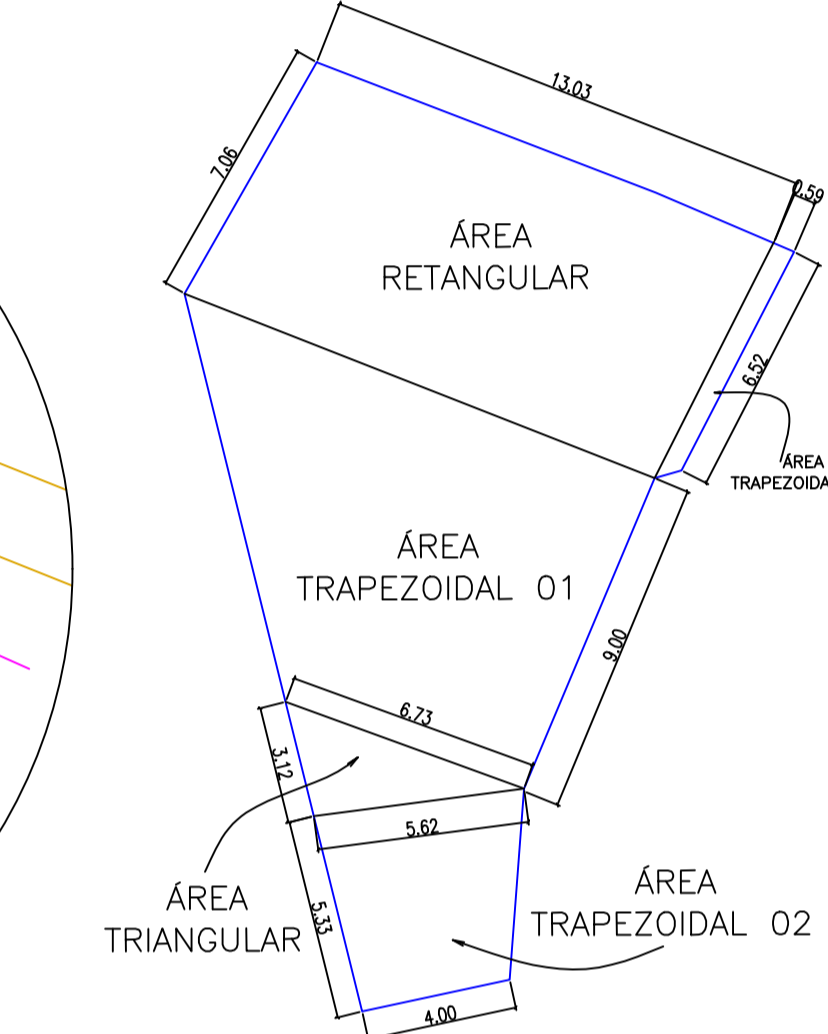
E 00	477295.64	9372034.80	Tv. Fco Audecilio Pinheiro X Rua Fco. Audecilio Pinheiro
E 03+7,64	477317.66	9372100.95	BR-226 X Tv. Francisco Audecilio Pinheiro
E 00	477288.66	9372020.91	Rua Francisco Audecilio Pinheiro 01
E 01+3,31	477294.44	9371993.42	Rua Francisco Audecilio Pinheiro 01
E 00	477283.40	9372035.71	Rua Francisco Audecilio Pinheiro 02
E 01+1,30	477261.56	9372045.93	Rua Francisco Audecilio Pinheiro 02
E 04+15,26	477175.14	9372035.83	Rua Francisco Audecilio Pinheiro 02
E 09+18,20	477088.88	9372020.50	Rua Francisco Audecilio Pinheiro 02
E 11+14,70	477053.62	9372023.70	Rua Francisco Audecilio Pinheiro 02

QUADRO DE VIAS

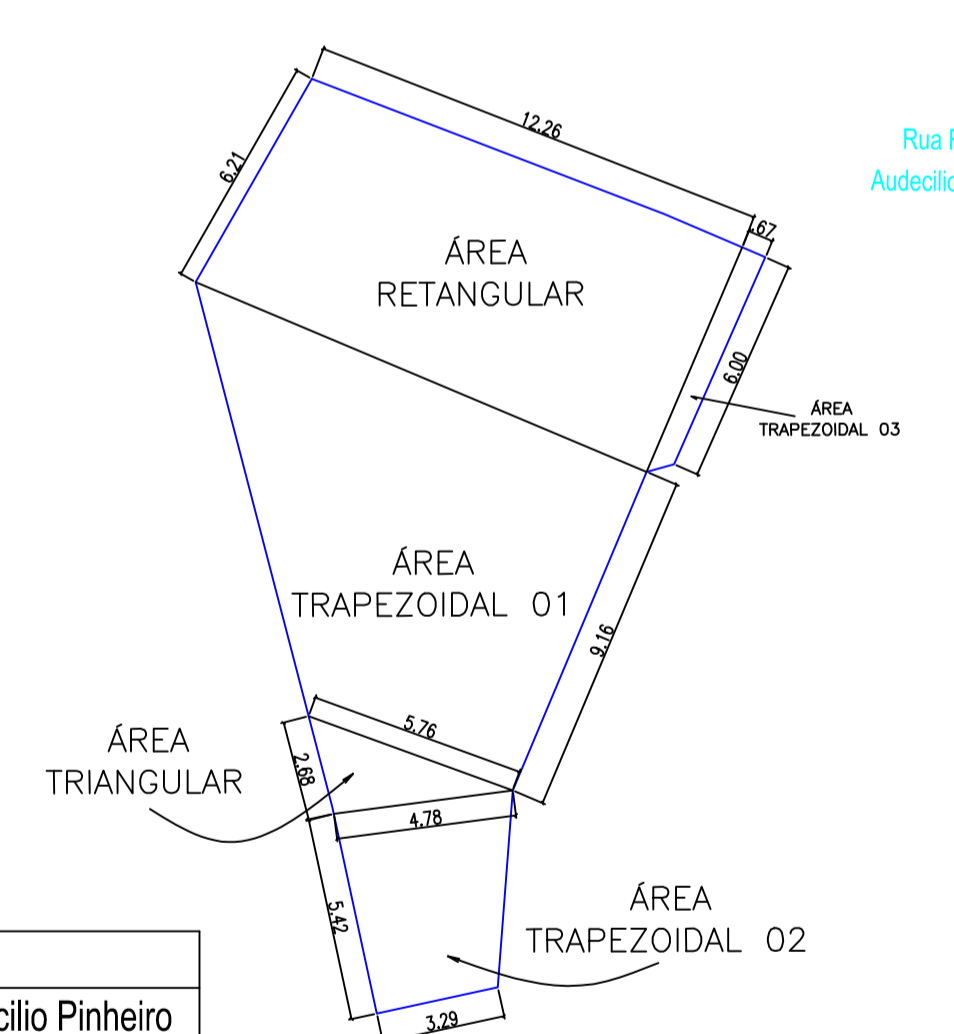
LOGRADOURO	LARGURA (M)	COMPRIMENTO (M)	ÁREA PAVIMENTADA (M²)	SARJETA (M)	MEIO FIO (M)
TRAVESSA FRANCISCO AUDECILIO PINHEIRO	3,30	67,64	223,21	135,21	135,21
RUA FRANCISCO AUDECILIO PINHEIRO 01	3,30	23,31	76,92	46,61	46,61
RUA FRANCISCO AUDECILIO PINHEIRO 02	6,30	234,70	1.478,61	460,91	460,91
BIFURCAÇÃO "Y": TRAVESSA FCO. AUDECILIO PINHEIRO X RUA FCO AUDECILIO PINHEIRO (ÁREA IRREGULAR)	-	-	191,03	50,51	50,51
TOTAL DA PAVIMENTAÇÃO			1.969,78	693,24	693,24



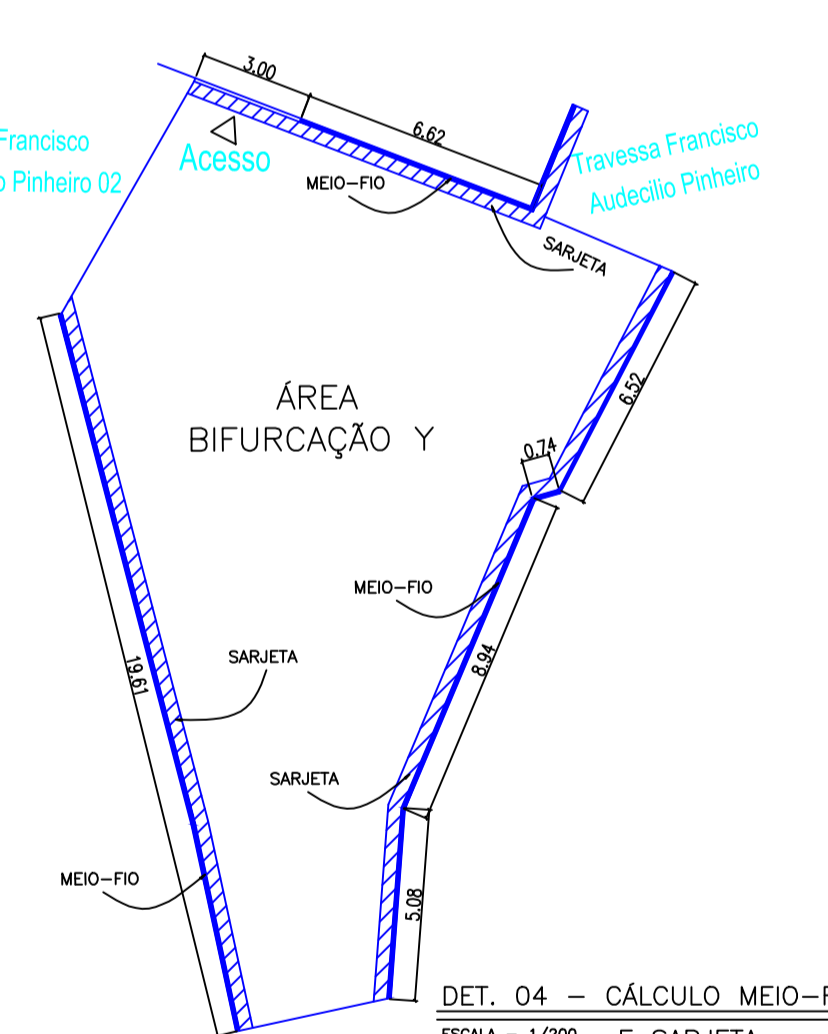
DET. 01
ESCALA - 1/200



DET. 02 - CÁLCULO LOCAÇÃO*
ESCALA - 1/200 * (CONSIDERA SARJETA)



DET. 03 - CÁLCULO PAVIMENTAÇÃO*
ESCALA - 1/200 * (NÃO CONSIDERA SARJETA)



DET. 04 - CÁLCULO MEIO-FIO E SARJETA
ESCALA - 1/200

APROVAÇÃO:	
PROPRIETÁRIO	FISCALIZAÇÃO
 PROJETA	
PREFEITURA MUNICIPAL DE MILHÃ PAVIMENTAÇÃO EM PEDRA TOSCA PLANTA DE CAMINHAMENTO	
ESCALA:	01/01 01/02
LOCAL:	BARRIO BOM ACESSO, NA SEDE DO MUNICÍPIO DE MILHÃ
PROJETA:	CLAUDIO JOSÉ QUEIROZ BARROS - ENO CIVIL - OEA - 13478/02
PROPRIETÁRIO:	PREFEITURA MUNICIPAL DE MILHÃ
DESENHISTA:	-
ARQUIVO:	12_PPL_PAV_BOM ACESSO_MILHA 2017_000.DWG
ESCALA:	-
INDICADA:	-
DATA:	ABRIL/2017